

ประกาศชาวเรือ

หมายเลข 05/2565

อ่าวไทย

แหล่งบงกชเหนือ, แหล่งบงกชใต้ แหล่งอาทิตย์ --- ฐาน

รายละเอียด --- แผนที่หมายเลข 045 (แก้ไขครั้งสุดท้าย 3/2562) WGS84 DATUM

ให้ลบ



ก. 08° 10'.30 น., 102° 42'.40 อ.

ข. 07° 55'.20 น., 102° 47'.20 อ.

ตัวอักษร Mo(U)

ค. 08° 11'.01 น., 102° 13'.74 อ.

ง. 08° 06'.43 น., 102° 43'.88 อ.

ตัวอักษร Mo(D)15s

จ. 08° 08'.48 น., 102° 29'.23 อ.

ให้เขียน



ก. 08° 11'.49 น., 102° 18'.23 อ.

ข. 08° 10'.19 น., 102° 13'.32 อ.

ค. 08° 08'.82 น., 102° 28'.53 อ.

ง. 08° 06'.97 น., 102° 28'.75 อ.

จ. 08° 07'.10 น., 102° 43'.28 อ.

ช. 07° 56'.38 น., 102° 45'.77 อ.

ญ. 07° 55'.20 น., 102° 47'.20 อ.

ฎ. 07° 22'.62 น., 102° 38'.02 อ.

ให้เขียน



ก. 08° 10'.03 น., 102° 42'.85 อ.

ข. 07° 54'.68 น., 102° 49'.57 อ.

ค. 07° 51'.44 น., 102° 52'.91 อ.

ง. 07° 42'.85 น., 102° 28'.85 อ.

ข้อมูลจาก --- บริษัท ปตท.สำรวจและผลิตปิโตรเลียม จำกัด (มหาชน), ลง 17 กุมภาพันธ์ 2565

ประกาศโดยกรมอุทกศาสตร์

กองทัพเรือ กรุงเทพมหานคร

19 เมษายน 2565




Notice to Mariners

No. 05/22

Gulf of Thailand

Bongkot North field, Bongkot South field, Arthit field --- Platforms

Details : Chart No. 045 (Last correction 3/19) WGS84 DATUM

- Delete 
- legend, Mo(U)
- legend, Mo(D)15s
- Insert 
- Insert 
- a. $08^{\circ} 10'.30$ N., $102^{\circ} 42'.40$ E.
 - b. $07^{\circ} 55'.20$ N., $102^{\circ} 47'.20$ E.
 - c. $08^{\circ} 11'.01$ N., $102^{\circ} 13'.74$ E.
 - d. $08^{\circ} 06'.43$ N., $102^{\circ} 43'.88$ E.
 - e. $08^{\circ} 08'.48$ N., $102^{\circ} 29'.23$ E.
 - a. $08^{\circ} 11'.49$ N., $102^{\circ} 18'.23$ E.
 - b. $08^{\circ} 10'.19$ N., $102^{\circ} 13'.32$ E.
 - c. $08^{\circ} 08'.82$ N., $102^{\circ} 28'.53$ E.
 - d. $08^{\circ} 06'.97$ N., $102^{\circ} 28'.75$ E.
 - e. $08^{\circ} 07'.10$ N., $102^{\circ} 43'.28$ E.
 - f. $07^{\circ} 56'.38$ N., $102^{\circ} 45'.77$ E.
 - g. $07^{\circ} 55'.20$ N., $102^{\circ} 47'.20$ E.
 - h. $07^{\circ} 22'.62$ N., $102^{\circ} 38'.02$ E.
 - a. $08^{\circ} 10'.03$ N., $102^{\circ} 42'.85$ E.
 - b. $07^{\circ} 54'.68$ N., $102^{\circ} 49'.57$ E.
 - c. $07^{\circ} 51'.44$ N., $102^{\circ} 52'.91$ E.
 - d. $07^{\circ} 42'.85$ N., $102^{\circ} 28'.85$ E.

Source from : PTT Exploration and Production Public Company Limited., dated 7th February 2022

Issued by the Hydrographic Department,
Royal Thai Navy, Bangkok, Thailand
19th April 2022