








ประกาศชาวเรือ

หมายเลข 09/2565

ประเทศไทย

สุราษฎร์ธานี, ปัตตานี, นราธิวาส, ตรัง — แหล่งหลบภัยของปลา (ปะการังเทียม)

รายละเอียด	แผนที่หมายเลข 243 (แก้ไขครั้งสุดท้าย 04/2565)	WGS84 DATUM	INDIAN 1975 DATUM
ให้เขียน		09° 34'.292 น., 100° 05'.512 อ.	09° 34'.173 น., 100° 05'.702 อ.
	แผนที่หมายเลข 206 (แก้ไขครั้งสุดท้าย 33/2563)		
ให้เขียน		ก. 06° 54'.990 น., 101° 27'.211 อ.	06° 54'.858 น., 101° 27'.410 อ.
		ข. 06° 28'.091 น., 101° 58'.263 อ.	06° 27'.957 น., 101° 58'.466 อ.
		ค. 06° 27'.631 น., 101° 58'.782 อ.	06° 27'.497 น., 101° 58'.985 อ.
	แผนที่หมายเลข 308 (แก้ไขครั้งสุดท้าย 04/2565)		
ให้เขียน		ก. 07° 14'.328 น., 099° 18'.361 อ.	07° 14'.199 น., 099° 18'.544 อ.
		ข. 07° 28'.258 น., 099° 13'.409 อ.	07° 28'.130 น., 099° 13'.592 อ.
	แผนที่หมายเลข 309 (แก้ไขครั้งสุดท้าย 04/2565)		
ให้เขียน		07° 14'.328 น., 099° 18'.361 อ.	07° 14'.199 น., 099° 18'.544 อ.

ข้อมูลจาก --- กรมยุทธการทหารเรือ, ลง 26 เมษายน 2565

ประกาศโดยกรมอุทกศาสตร์

กองทัพเรือ กรุงเทพมหานคร

1 มิถุนายน 2565








Notice to Mariners

No. 09/22

Thailand

Surat Thani, Pattani, Narathiwat, Thang — Fish havens

---

Details :	Chart No. 243 (Last correction 04/22)	WGS84 DATUM	INDIAN 1975 DATUM
Insert		09° 34'.292 N., 100° 05'.512 E.	09° 34'.173 N., 100° 05'.702 E.
	Chart No. 206 (Last correction 33/20)		
Insert		a. 06° 54'.990 N., 101° 27'.211 E.	06° 54'.858 N., 101° 27'.410 E.
		b. 06° 28'.091 N., 101° 58'.263 E.	06° 27'.957 N., 101° 58'.466 E.
		c. 06° 27'.631 N., 101° 58'.782 E.	06° 27'.497 N., 101° 58'.985 E.
	Chart No. 308 (Last correction 04/22)		
Insert		a. 07° 14'.328 N., 099° 18'.361 E.	07° 14'.199 N., 099° 18'.544 E.
		b. 07° 28'.258 N., 099° 13'.409 E.	07° 28'.130 N., 099° 13'.592 E.
	Chart No. 309 (Last correction 04/22)		
Insert		07° 14'.328 N., 099° 18'.361 E.	07° 14'.199 N., 099° 18'.544 E.

Source from : The Naval Operations Department, dated 26<sup>th</sup> April 2022

Issued by the Hydrographic Department,

Royal Thai Navy, Bangkok, Thailand

1<sup>st</sup> June 2022