



ประกาศชาวเรือ
หมายเลข 101/2558
อ่าวไทย, ฝั่งตะวันออก
ระยอง, ท่าเรืออุตสาหกรรมมาบตาพุด --- ระบบทูน

รายละเอียด --- แผนที่หมายเลข 157

	INDIAN 1975 DATUM	WGS84 DATUM
ให้ย้าย  Fl.G3s4M No3, จาก :	12 ° 38' 34.30'' น., 101 ° 09' 19.92'' อ.	12 ° 38' 40.63'' น., 101 ° 09' 07.90'' อ.
ไปยัง :	12 ° 38' 32.32'' น., 101 ° 09' 24.61'' อ.	12 ° 38' 38.65'' น., 101 ° 09' 12.59'' อ.

แผนที่หมายเลข 163

	INDIAN 1975 DATUM	WGS84 DATUM
ให้ย้าย  Fl.G3s4M No3, จาก :	12 ° 38' 34.30'' น., 101 ° 09' 19.92'' อ.	12 ° 38' 40.63'' น., 101 ° 09' 07.90'' อ.
ไปยัง :	12 ° 38' 32.32'' น., 101 ° 09' 24.61'' อ.	12 ° 38' 38.65'' น., 101 ° 09' 12.59'' อ.

สมุดบรรณสาร --- ทำเนียบไฟและทูนในน่านน้ำไทย พ.ศ.2556, หน้า 105

ข้อมูลจาก --- สำนักงานท่าเรืออุตสาหกรรมมาบตาพุด , ลง 13 พฤศจิกายน 2558

ประกาศโดยกรมอุทกศาสตร์
กองทัพเรือ กรุงเทพมหานคร
24 พฤศจิกายน 2558

Notice to Mariners
No. 101/2558
Gulf of Thailand, East Coast
Rayong, Map Ta Phut Industrial Port --- Buoyage

Details : Chart No. 157



	INDIAN 1975 DATUM	WGS84 DATUM
Move  <i>Fl.G3s4M No3</i> , from :	12 ° 38' 34.30'' N., 101 ° 09' 19.92'' E.	12 ° 38' 40.63'' N., 101 ° 09' 07.90'' E.
to :	12 ° 38' 32.32'' N., 101 ° 09' 24.61'' E.	12 ° 38' 38.65'' N., 101 ° 09' 12.59'' E.

Chart No. 163

	INDIAN 1975 DATUM	WGS84 DATUM
Move  <i>Fl.G3s4M No3</i> , from :	12 ° 38' 34.30'' N., 101 ° 09' 19.92'' E.	12 ° 38' 40.63'' N., 101 ° 09' 07.90'' E.
to :	12 ° 38' 32.32'' N., 101 ° 09' 24.61'' E.	12 ° 38' 38.65'' N., 101 ° 09' 12.59'' E.

Publication : List of Lights and Buoys in Thai Waters 2013, Pages 105

Source from : Map Ta Phut Industry Port., dated 13th November 2015

Issued by the Hydrographic Department,
Royal Thai Navy, Bangkok, Thailand
24th November 2015