





ประกาศชาวเรือ  
หมายเลข 10/2561  
ฝั่งตะวันตกของประเทศไทย  
ภูเก็ต --- เรืออับปาง





---

รายละเอียด ---	แผนที่หมายเลข 335 A	แก้ไขครั้งสุดท้าย (160/2555)	WGS84 DATUM	INDIAN 1975 DATUM
	ให้เขียน 		7° 50' 34.06" น., 98° 24' 47.55" อ.	7° 50' 26.49" น., 98° 24' 58.16" อ.
	แผนที่หมายเลข 335	แก้ไขครั้งสุดท้าย (76/2557)	WGS84 DATUM	INDIAN 1975 DATUM
	ให้เขียน 		7° 50' 34.06" น., 98° 24' 47.55" อ.	7° 50' 26.49" น., 98° 24' 58.16" อ.
	แผนที่หมายเลข 334	แก้ไขครั้งสุดท้าย (75/2558)	WGS84 DATUM	INDIAN 1975 DATUM
	ให้เขียน 		7° 50'.6 น., 98° 24'.8 อ.	7° 50'.4 น., 98° 25'.0 อ.
	แผนที่หมายเลข 308		WGS84 DATUM	INDIAN 1975 DATUM
	ให้เขียน 		7° 50'.6 น., 98° 24'.8 อ.	7° 50'.4 น., 98° 25'.0 อ.
ข้อมูลจาก ---	กองสร้างแผนที่, ลง 26 เมษายน 2561			

ประกาศโดยกรมอุทกศาสตร์  
กองทัพเรือ กรุงเทพมหานคร  
4 พฤษภาคม 2561

**Notice to Mariners**  
**No. 10/18**  
**West Coast of Thailand**  
**Phuket --- Wrecks**

---

Details :	Chart No. 335 A	Last correction (160/2012)		
	Insert		WGS84 DATUM 7° 50' 34.06'' N., 98° 24' 47.55'' E.	INDIAN 1975 DATUM 7° 50' 26.49'' N., 98° 24' 58.16'' E.
	Chart No. 335	Last correction (76/2014)		
	Insert		WGS84 DATUM 7° 50' 34.06'' N., 98° 24' 47.55'' E.	INDIAN 1975 DATUM 7° 50' 26.49'' N., 98° 24' 58.16'' E.
	Chart No. 334	Last correction (75/2015)		
	Insert		WGS84 DATUM 7° 50'.6 N., 98° 24'.8 E.	INDIAN 1975 DATUM 7° 50'.4 N., 98° 25'.0 E.
	Chart No. 308			
	Insert		WGS84 DATUM 7° 50'.6 N., 98° 24'.8 E.	INDIAN 1975 DATUM 7° 50'.4 N., 98° 25'.0 E.

Source from : Cartographic Division., dated 26<sup>th</sup> April 2018

Issued by the Hydrographic Department,  
Royal Thai Navy, Bangkok, Thailand  
4<sup>th</sup> May 2018