


ประกาศชาวเรือ  
หมายเลข 10/2563  
สายเคเบิลใต้น้ำ


---

ประกาศชาวเรือครั้งก่อนหมายเลข 10/2559 (ล่องหน้า), 29/2559 (ล่องหน้า), 37/2559 (ล่องหน้า) ยกเลิก  
รายละเอียด --- แผนที่หมายเลข 045 (แก้ไขครั้งสุดท้าย 7/2563)

Segment S1H.3 (Asia-Africa-Europe 1)


	INDIAN 1975 DATUM	WGS84 DATUM
ให้เขียน สายเคเบิลใต้น้ำ,  , ลากเชื่อมต่อ :	08° 17'.99 น., 106° 59'.84 อ.	08° 18'.12 น., 106° 59'.60 อ.
	08° 11'.66 น., 106° 47'.29 อ.	08° 11'.79 น., 106° 47'.05 อ.
	08° 08'.59 น., 106° 31'.94 อ.	08° 08'.72 น., 106° 31'.70 อ.
	07° 44'.22 น., 104° 31'.11 อ.	07° 44'.35 น., 104° 30'.89 อ.
	07° 41'.20 น., 104° 01'.16 อ.	07° 41'.33 น., 104° 00'.95 อ.
	07° 38'.50 น., 103° 42'.34 อ.	07° 38'.63 น., 103° 42'.13 อ.

Segment S1H.4 (Asia-Africa-Europe 1)

	INDIAN 1975 DATUM	WGS84 DATUM
ให้เขียน สายเคเบิลใต้น้ำ,  , ลากเชื่อมต่อ :	10° 34'.94 น., 103° 32'.38 อ. (ฝั่ง)	10° 35'.05 น., 103° 32'.16 อ. (ฝั่ง)
	10° 33'.58 น., 103° 30'.92 อ.	10° 33'.70 น., 103° 30'.70 อ.
	10° 32'.07 น., 103° 30'.15 อ.	10° 32'.18 น., 103° 29'.94 อ.
	10° 20'.69 น., 103° 08'.01 อ.	10° 20'.81 น., 103° 07'.80 อ.
	10° 19'.60 น., 103° 06'.28 อ.	10° 19'.72 น., 103° 06'.07 อ.

10° 07'.44 น., 102° 56'.95 อ.	10° 07'.56 น., 102° 56'.74 อ.
09° 57'.00 น., 102° 49'.64 อ.	09° 57'.12 น., 102° 49'.43 อ.
09° 51'.73 น., 102° 49'.72 อ.	09° 51'.85 น., 102° 49'.51 อ.
08° 08'.68 น., 103° 25'.61 อ.	08° 08'.81 น., 103° 25'.40 อ.
07° 38'.50 น., 103° 42'.34 อ.	07° 38'.63 น., 103° 42'.13 อ.

Segment S1H.5 (Asia-Africa-Europe 1)


ให้เขียน สายเคเบิลใต้น้ำ,  ลากเชื่อมต่อ :

INDIAN 1975 DATUM


WGS84 DATUM

07° 12'.21 น., 100° 36'.30 อ. (ฝั่ง)	07° 12'.34 น., 100° 36'.11 อ. (ฝั่ง)
07° 15'.70 น., 100° 46'.65 อ.	07° 15'.83 น., 100° 46'.45 อ.
07° 11'.92 น., 100° 57'.61 อ.	07° 12'.05 น., 100° 57'.41 อ.
07° 11'.28 น., 101° 30'.13 อ.	07° 11'.41 น., 101° 29'.93 อ.
07° 16'.14 น., 102° 06'.59 อ.	07° 16'.27 น., 102° 06'.39 อ.
07° 17'.00 น., 102° 07'.85 อ.	07° 17'.13 น., 102° 07'.65 อ.
07° 17'.17 น., 102° 27'.28 อ.	07° 17'.30 น., 102° 27'.07 อ.
07° 19'.45 น., 102° 29'.97 อ.	07° 19'.58 น., 102° 29'.76 อ.
07° 19'.87 น., 102° 38'.13 อ.	07° 20'.00 น., 102° 37'.93 อ.
07° 42'.39 น., 102° 59'.86 อ.	07° 42'.52 น., 102° 59'.65 อ.
07° 34'.63 น., 103° 21'.56 อ.	07° 34'.76 น., 103° 21'.35 อ.
07° 38'.50 น., 103° 42'.34 อ.	07° 38'.63 น., 103° 42'.13 อ.

Segment S-1S.1 (Penang, Malaysia to BU Thailand)

	INDIAN 1975 DATUM	WGS84 DATUM
ให้เขียน สายเคเบิลใต้น้ำ,  , ลากเชื่อมต่อ :	05° 29'.55 น., 100° 22'.87 อ. (ฝั่ง)	05° 29'.69 น., 100° 22'.68 อ. (ฝั่ง)
	05° 31'.48 น., 100° 20'.27 อ.	05° 31'.61 น., 100° 20'.08 อ.
	05° 35'.96 น., 100° 13'.36 อ.	05° 36'.10 น., 100° 13'.17 อ.
	05° 38'.13 น., 100° 13'.13 อ.	05° 38'.26 น., 100° 12'.94 อ.
	05° 46'.94 น., 099° 58'.35 อ.	05° 47'.08 น., 099° 58'.16 อ.
	06° 06'.38 น., 098° 49'.85 อ.	06° 06'.52 น., 098° 49'.67 อ.

Segment S-1S.2 (Satun to BU Thailand)

	INDIAN 1975 DATUM	WGS84 DATUM
ให้เขียน สายเคเบิลใต้น้ำ,  , ลากเชื่อมต่อ :	06° 50'.03 น., 099° 44'.76 อ. (ฝั่ง)	06° 50'.16 น., 099° 44'.58 อ. (ฝั่ง)
	06° 47'.64 น., 099° 44'.32 อ.	06° 47'.77 น., 099° 44'.13 อ.
	06° 42'.53 น., 099° 24'.04 อ.	06° 42'.67 น., 099° 23'.85 อ.
	06° 39'.34 น., 099° 21'.92 อ.	06° 39'.47 น., 099° 21'.74 อ.
	06° 38'.97 น., 099° 21'.05 อ.	06° 39'.11 น., 099° 20'.87 อ.
	06° 34'.94 น., 099° 08'.71 อ.	06° 35'.08 น., 099° 08'.53 อ.
	06° 34'.24 น., 099° 08'.00 อ.	06° 34'.37 น., 099° 07'.81 อ.
	06° 06'.38 น., 098° 49'.85 อ.	06° 06'.52 น., 098° 49'.67 อ.

Segment S-1S.3 (BU Myanmar to BU Thailand)

	INDIAN 1975 DATUM	WGS84 DATUM
ให้เขียน สายเคเบิลใต้น้ำ, ~~~, ลากเชื่อมต่อ :	06° 35'.13 น., 095° 00'.00 อ.	06° 35'.26 น., 094° 59'.85 อ.
	06° 35'.17 น., 095° 23'.65 อ.	06° 35'.30 น., 095° 23'.49 อ.
	06° 33'.62 น., 095° 34'.52 อ.	06° 33'.75 น., 095° 34'.37 อ.
	06° 28'.18 น., 095° 56'.15 อ.	06° 28'.31 น., 095° 55'.99 อ.
	06° 28'.30 น., 096° 06'.87 อ.	06° 28'.43 น., 096° 06'.71 อ.
	06° 31'.08 น., 096° 12'.15 อ.	06° 31'.21 น., 096° 11'.99 อ.
	06° 31'.41 น., 096° 15'.67 อ.	06° 31'.54 น., 096° 15'.51 อ.
	06° 31'.05 น., 096° 18'.51 อ.	06° 31'.18 น., 096° 18'.35 อ.
	06° 28'.37 น., 096° 25'.43 อ.	06° 28'.50 น., 096° 25'.27 อ.
	06° 27'.72 น., 096° 38'.99 อ.	06° 27'.85 น., 096° 38'.83 อ.
	06° 03'.42 น., 097° 39'.98 อ.	06° 03'.55 น., 097° 39'.81 อ.
	06° 02'.94 น., 098° 00'.03 อ.	06° 03'.07 น., 097° 59'.86 อ.
	06° 06'.38 น., 098° 49'.85 อ.	06° 06'.52 น., 098° 49'.67 อ.

ข้อมูลจาก --- บริษัท ทีไอที จำกัด (มหาชน), ลง 21 กุมภาพันธ์ 2563

ประกาศโดยกรมอุทกศาสตร์  
กองทัพเรือ กรุงเทพมหานคร  
25 พฤษภาคม 2563


Notice to Mariners  
No.10/20  
Submarine cable

---


Former Notice Nos. 10(P)/16, 29(P)/16, 37(P)/16 is cancelled

**Details :** Chart No. 045 (Last correction 7/20)

**Segment S1H.3 (Asia-Africa-Europe 1)**


	INDIAN 1975 DATUM	WGS84 DATUM
<b>Insert</b> submarine cable,  , joining :	08° 17'.99 N., 106° 59'.84 E.	08° 18'.12 N., 106° 59'.60 E.
	08° 11'.66 N., 106° 47'.29 E.	08° 11'.79 N., 106° 47'.05 E.
	08° 08'.59 N., 106° 31'.94 E.	08° 08'.72 N., 106° 31'.70 E.
	07° 44'.22 N., 104° 31'.11 E.	07° 44'.35 N., 104° 30'.89 E.
	07° 41'.20 N., 104° 01'.16 E.	07° 41'.33 N., 104° 00'.95 E.
	07° 38'.50 N., 103° 42'.34 E.	07° 38'.63 N., 103° 42'.13 E.

**Segment S1H.4 (Asia-Africa-Europe 1)**


	INDIAN 1975 DATUM	WGS84 DATUM
<b>Insert</b> submarine cable,  , joining :	10° 34'.94 N., 103° 32'.38 E. (shore)	10° 35'.05 N., 103° 32'.16 E. (shore)
	10° 33'.58 N., 103° 30'.92 E.	10° 33'.70 N., 103° 30'.70 E.
	10° 32'.07 N., 103° 30'.15 E.	10° 32'.18 N., 103° 29'.94 E.
	10° 20'.69 N., 103° 08'.01 E.	10° 20'.81 N., 103° 07'.80 E.
	10° 19'.60 N., 103° 06'.28 E.	10° 19'.72 N., 103° 06'.07 E.

10° 07'.44 N., 102° 56'.95 E.	10° 07'.56 N., 102° 56'.74 E.
09° 57'.00 N., 102° 49'.64 E.	09° 57'.12 N., 102° 49'.43 E.
09° 51'.73 N., 102° 49'.72 E.	09° 51'.85 N., 102° 49'.51 E.
08° 08'.68 N., 103° 25'.61 E.	08° 08'.81 N., 103° 25'.40 E.
07° 38'.50 N., 103° 42'.34 E.	07° 38'.63 N., 103° 42'.13 E.


**Segment S1H.5 (Asia-Africa-Europe 1)**

	<b>INDIAN 1975 DATUM</b>	<b>WGS84 DATUM</b>
<b>Insert</b> submarine cable,  , joining :	07° 12'.21 N., 100° 36'.30 E. (shore)	07° 12'.34 N., 100° 36'.11 E. (shore)
	07° 15'.70 N., 100° 46'.65 E.	07° 15'.83 N., 100° 46'.45 E.
	07° 11'.92 N., 100° 57'.61 E.	07° 12'.05 N., 100° 57'.41 E.
	07° 11'.28 N., 101° 30'.13 E.	07° 11'.41 N., 101° 29'.93 E.
	07° 16'.14 N., 102° 06'.59 E.	07° 16'.27 N., 102° 06'.39 E.
	07° 17'.00 N., 102° 07'.85 E.	07° 17'.13 N., 102° 07'.65 E.
	07° 17'.17 N., 102° 27'.28 E.	07° 17'.30 N., 102° 27'.07 E.
	07° 19'.45 N., 102° 29'.97 E.	07° 19'.58 N., 102° 29'.76 E.
	07° 19'.87 N., 102° 38'.13 E.	07° 20'.00 N., 102° 37'.93 E.
	07° 42'.39 N., 102° 59'.86 E.	07° 42'.52 N., 102° 59'.65 E.
	07° 34'.63 N., 103° 21'.56 E.	07° 34'.76 N., 103° 21'.35 E.
	07° 38'.50 N., 103° 42'.34 E.	07° 38'.63 N., 103° 42'.13 E.


Segment S-1S.1 (Penang, Malaysia to BU Thailand)

	INDIAN 1975 DATUM	WGS84 DATUM
<b>Insert</b> submarine cable,  , joining :	05° 29'.55 N., 100° 22'.87 E. (shore)	05° 29'.69 N., 100° 22'.68 E. (shore)
	05° 31'.48 N., 100° 20'.27 E.	05° 31'.61 N., 100° 20'.08 E.
	05° 35'.96 N., 100° 13'.36 E.	05° 36'.10 N., 100° 13'.17 E.
	05° 38'.13 N., 100° 13'.13 E.	05° 38'.26 N., 100° 12'.94 E.
	05° 46'.94 N., 099° 58'.35 E.	05° 47'.08 N., 099° 58'.16 E.
	06° 06'.38 N., 098° 49'.85 E.	06° 06'.52 N., 098° 49'.67 E.

Segment S-1S.2 (Satun to BU Thailand)

	INDIAN 1975 DATUM	WGS84 DATUM
<b>Insert</b> submarine cable,  , joining :	06° 50'.03 N., 099° 44'.76 E. (shore)	06° 50'.16 N., 099° 44'.58 E. (shore)
	06° 47'.64 N., 099° 44'.32 E.	06° 47'.77 N., 099° 44'.13 E.
	06° 42'.53 N., 099° 24'.04 E.	06° 42'.67 N., 099° 23'.85 E.
	06° 39'.34 N., 099° 21'.92 E.	06° 39'.47 N., 099° 21'.74 E.
	06° 38'.97 N., 099° 21'.05 E.	06° 39'.11 N., 099° 20'.87 E.
	06° 34'.94 N., 099° 08'.71 E.	06° 35'.08 N., 099° 08'.53 E.
	06° 34'.24 N., 099° 08'.00 E.	06° 34'.37 N., 099° 07'.81 E.
	06° 06'.38 N., 098° 49'.85 E.	06° 06'.52 N., 098° 49'.67 E.

Segment S-1S.3 (BU Myanmar to BU Thailand)

	INDIAN 1975 DATUM	WGS84 DATUM
Insert submarine cable,  , joining :	06° 35'.13 N., 095° 00'.00 E.	06° 35'.26 N., 094° 59'.85 E.
	06° 35'.17 N., 095° 23'.65 E.	06° 35'.30 N., 095° 23'.49 E.
	06° 33'.62 N., 095° 34'.52 E.	06° 33'.75 N., 095° 34'.37 E.
	06° 28'.18 N., 095° 56'.15 E.	06° 28'.31 N., 095° 55'.99 E.
	06° 28'.30 N., 096° 06'.87 E.	06° 28'.43 N., 096° 06'.71 E.
	06° 31'.08 N., 096° 12'.15 E.	06° 31'.21 N., 096° 11'.99 E.
	06° 31'.41 N., 096° 15'.67 E.	06° 31'.54 N., 096° 15'.51 E.
	06° 31'.05 N., 096° 18'.51 E.	06° 31'.18 N., 096° 18'.35 E.
	06° 28'.37 N., 096° 25'.43 E.	06° 28'.50 N., 096° 25'.27 E.
	06° 27'.72 N., 096° 38'.99 E.	06° 27'.85 N., 096° 38'.83 E.
	06° 03'.42 N., 097° 39'.98 E.	06° 03'.55 N., 097° 39'.81 E.
	06° 02'.94 N., 098° 00'.03 E.	06° 03'.07 N., 097° 59'.86 E.
	06° 06'.38 N., 098° 49'.85 E.	06° 06'.52 N., 098° 49'.67 E.

Source from : TOT Public Company Limited, 21<sup>st</sup> Feb 2020

Issued by the Hydrographic Department,  
Royal Thai Navy, Bangkok, Thailand  
25<sup>th</sup> May 2020