










ประกาศชาวเรือ
หมายเลข 10/2565
อ่าวไทย, ฝั่งตะวันออก
ชลบุรี, ท่าเรือแหลมฉบัง — ทุ่ง

รายละเอียด --- แผนที่หมายเลข 156 (แก้ไขครั้งสุดท้าย 26/2560) WGS84 DATUM

ให้เขียน	 FL.Y.4s	13° 03' 53.31'' น., 100° 51' 46.22'' อ.
	 FL.Y.4s	13° 02' 02.68'' น., 100° 54' 55.76'' อ.
	 FL.Y.4s	13° 01' 05.06'' น., 100° 54' 32.11'' อ.
	 FL.Y.4s	13° 02' 57.10'' น., 100° 50' 22.00'' อ.

แผนที่หมายเลข 164 (แก้ไขครั้งสุดท้าย 4/2565) WGS84 DATUM

ให้เขียน	 FL.Y.4s	13° 03' 53.31'' น., 100° 51' 46.22'' อ.
	 FL.Y.4s	13° 02' 02.68'' น., 100° 54' 55.76'' อ.
	 FL.Y.4s	13° 01' 05.06'' น., 100° 54' 32.11'' อ.
	 FL.Y.4s	13° 00' 52.66'' น., 100° 52' 10.75'' อ.
	 FL.Y.4s	13° 02' 57.10'' น., 100° 50' 22.00'' อ.

ข้อมูลจาก --- การท่าเรือแห่งประเทศไทย, ลง 6 มิถุนายน 2565

ประกาศโดยกรมอุทกศาสตร์
กองทัพเรือ กรุงเทพมหานคร
1 กรกฎาคม 2565

Notice to Mariners
No. 10/22
Gulf of Thailand, East Coast
Chonburi, Laem Chabang — Buoys

Details : Chart No. 156 (Last correction 26/18) WGS84 DATUM










Insert	 <i>Fl.Y.4s</i>	13° 03' 53.31'' N., 100° 51' 46.22'' E.
	 <i>Fl.Y.4s</i>	13° 02' 02.68'' N., 100° 54' 55.76'' E.
	 <i>Fl.Y.4s</i>	13° 01' 05.06'' N., 100° 54' 32.11'' E.
	 <i>Fl.Y.4s</i>	13° 02' 57.10'' N., 100° 50' 22.00'' E.

Chart No. 164 (Last correction 4/22) WGS84 DATUM

Insert	 <i>Fl.Y.4s</i>	13° 03' 53.31'' N., 100° 51' 46.22'' E.
	 <i>Fl.Y.4s</i>	13° 02' 02.68'' N., 100° 54' 55.76'' E.
	 <i>Fl.Y.4s</i>	13° 01' 05.06'' N., 100° 54' 32.11'' E.
	 <i>Fl.Y.4s</i>	13° 00' 52.66'' N., 100° 52' 10.75'' E.
	 <i>Fl.Y.4s</i>	13° 02' 57.10'' N., 100° 50' 22.00'' E.

Source from : Port Authority of Thailand, dated 6th June 2022

Issued by the Hydrographic Department,
Royal Thai Navy, Bangkok, Thailand
1st July 2022