










ประกาศชาวเรือ
หมายเลข 110/2557
ฝั่งตะวันตกของประเทศไทย
พังงา, ทางเข้าร่องน้ำคุระ, ทางเข้าบ้านน้ำเค็ม --- กระจังไฟ, ทุ่น

รายละเอียด --- แผนที่หมายเลข 332 แก้วไขครั้งสุดท้าย (76/2557)

		WGS84 DATUM	INDIAN1975 DATUM
ให้เขียน			
	FL.R.3s7m No 2	9 ° 14' 32.82" น., 98 ° 20' 21.83" อ.	9 ° 14' 25.64" น., 98 ° 20' 32.44" อ.
			
	FL.R.3s7m No 4	9 ° 14' 02.50" น., 98 ° 20' 56.20" อ.	9 ° 13' 55.31" น., 98 ° 21' 06.82" อ.
			
	FL.R.3s7m No 6	9 ° 13' 37.74" น., 98 ° 21' 59.66" อ.	9 ° 13' 30.55" น., 98 ° 22' 10.28" อ.
			
	Fl. G.3s4M No 1	8 ° 51' 30.71" น., 98 ° 15' 12.59" อ.	8 ° 51' 23.42" น., 98 ° 15' 23.15" อ.
			
	FL.R.3s7m No 2	8 ° 51' 40.86" น., 98 ° 15' 44.95" อ.	8 ° 51' 33.57" น., 98 ° 15' 55.52" อ.
			
	FL.G.3s7m No 3	8 ° 51' 34.99" น., 98 ° 15' 53.63" อ.	8 ° 51' 27.70" น., 98 ° 16' 04.20" อ.

แผนที่หมายเลข 353 แก้วไขครั้งสุดท้าย (76/2557)

		WGS84 DATUM	INDIAN1975 DATUM
			
	Fl. G.3s4M No 1	8 ° 51' 30.71" น., 98 ° 15' 12.59" อ.	8 ° 51' 23.42" น., 98 ° 15' 23.15" อ.
			
	FL.R.3s7m No 2	8 ° 51' 40.86" น., 98 ° 15' 44.95" อ.	8 ° 51' 33.57" น., 98 ° 15' 55.52" อ.
			
	FL.G.3s7m No 3	8 ° 51' 34.99" น., 98 ° 15' 53.63" อ.	8 ° 51' 27.70" น., 98 ° 16' 04.20" อ.

รายงานจาก --- กรมเจ้าท่า, ลง 15 พฤษภาคม 2557

ประกาศโดยกรมอุทกศาสตร์
กองทัพเรือ กรุงเทพมหานคร
21 กรกฎาคม 2557

Notice to Mariners

No. 110/2557

West Coast of Thailand

Phangnga, Entrance to Khura, Entrance to Ban Nam Khem — Light – beacons, Buoy

Details : Chart No. 332 Last correction (76/2557)










			WGS84 DATUM	INDIAN1975 DATUM
Insert		FL.R.3s7m No 2	9 ° 14' 32.82'' N., 98 ° 20' 21.83'' E.	9 ° 14' 25.64'' N., 98 ° 20' 32.44'' E.
		FL.R.3s7m No 4	9 ° 14' 02.50'' N., 98 ° 20' 56.20'' E.	9 ° 13' 55.31'' N., 98 ° 21' 06.82'' E.
		FL.R.3s7m No 6	9 ° 13' 37.74'' N., 98 ° 21' 59.66'' E.	9 ° 13' 30.55'' N., 98 ° 22' 10.28'' E.
		Fl. G.3s4M No 1	8 ° 51' 30.71'' N., 98 ° 15' 12.59'' E.	8 ° 51' 23.42'' N., 98 ° 15' 23.15'' E.
		FL.R.3s7m No 2	8 ° 51' 40.86'' N., 98 ° 15' 44.95'' E.	8 ° 51' 33.57'' N., 98 ° 15' 55.52'' E.
		FL.R.3s7m No 3	8 ° 51' 34.99'' N., 98 ° 15' 53.63'' E.	8 ° 51' 27.70'' N., 98 ° 16' 04.20'' E.

Chart No. 353 Last correction (76/2557)

			WGS84 DATUM	INDIAN1975 DATUM
Insert		Fl. G.3s4M No 1	8 ° 51' 30.71'' N., 98 ° 15' 12.59'' E.	8 ° 51' 23.42'' N., 98 ° 15' 23.15'' E.
		FL.R.3s7m No 2	8 ° 51' 40.86'' N., 98 ° 15' 44.95'' E.	8 ° 51' 33.57'' N., 98 ° 15' 55.52'' E.
		FL.G.3s7m No 3	8 ° 51' 34.99'' N., 98 ° 15' 53.63'' E.	8 ° 51' 27.70'' N., 98 ° 16' 04.20'' E.

Reported from : Marine Department., dated 15th May 2014

Issued by the Hydrographic Department,

Royal Thai Navy, Bangkok, Thailand

21st July 2014

หมายเลข No.	นาม และที่ตั้ง Name and Location	ตำแหน่ง แลต. น., ลอง. อ. Position Lat. N., Long. E.	ลักษณะไฟ Characteristics	สูงไฟเหนือระดับ ทะเลปานกลาง (เมตร) Height of Light above M S L (metres)	ระยะเห็นไกล (ไมล์ทะเล) Nominal Range (nautical miles)	โครงสร้าง, สูง (เมตร) Structure, Height (metres)	หมายเหตุ, เสี้ยวไฟ Remark, Sectors
KRB L-01	กระโจมไฟหมายเลข 2 ทางด้านกราบซ้ายของร่องน้ำ Light-beacon No2 Port-hand of the channel	WGS84 DATUM 9 14 32.82 98 20 21.83 INDIAN1975 DATUM 9 14 25.64 98 20 32.44	ดับเดี่ยว สีแดง ทุก ๆ 3 วินาที สว่าง 0.3 ว.ท., มืด 2.7 ว.ท. Fl R 3s fl 0.3s, ec 2.7s	7		เสาเหล็กกลมทาสีขาวตั้งอยู่บน ฐานคอนกรีต เครื่องหมายกลางวัน <input type="checkbox"/> สีแดง White round metal pillar on concrete base with red <input type="checkbox"/> day mark	
KRB L-02	กระโจมไฟหมายเลข 4 ทางด้านกราบซ้ายของร่องน้ำ Light-beacon No4 Port-hand of the channel	WGS84 DATUM 9 14 02.50 98 20 56.20 INDIAN1975 DATUM 9 13 55.31 98 21 06.82	ดับเดี่ยว สีแดง ทุก ๆ 3 วินาที สว่าง 0.3 ว.ท., มืด 2.7 ว.ท. Fl R 3s fl 0.3s, ec 2.7s	7		เสาเหล็กกลมทาสีขาวตั้งอยู่บน ฐานคอนกรีต เครื่องหมายกลางวัน <input type="checkbox"/> สีแดง White round metal pillar on concrete base with red <input type="checkbox"/> day mark	
KRB L-03	กระโจมไฟหมายเลข 6 ทางด้านกราบซ้ายของร่องน้ำ Light-beacon No6 Port-hand of the channel	WGS84 DATUM 9 13 37.74 98 21 59.66 INDIAN1975 DATUM 9 13 30.55 98 22 10.28	ดับเดี่ยว สีแดง ทุก ๆ 3 วินาที สว่าง 0.3 ว.ท., มืด 2.7 ว.ท. Fl R 3s fl 0.3s, ec 2.7s	7		เสาเหล็กกลมทาสีขาวตั้งอยู่บน ฐานคอนกรีต เครื่องหมายกลางวัน <input type="checkbox"/> สีแดง White round metal pillar on concrete base with red <input type="checkbox"/> day mark	

ทางเข้าบ้านน้ำเค็ม (Entrance to Ban Nam Khem)

หมายเลข No.	นาม และที่ตั้ง Name and Location	ตำแหน่ง แลต. น., ลอง. อ. Position Lat. N., Long. E.	ลักษณะไฟ Characteristics	ระยะเห็นไกล (ไมล์ทะเล) Nominal Range (nautical miles)	ลักษณะทุ่น Description of buoys	หมายเหตุ Remarks
BNK LB-01	ทุ่นไฟหมายเลข 1 ทางด้านกราบขวาของ ร่องน้ำ Light-buoy No1 Starboard-hand of the channel	WGS84 DATUM 8 51 30.71 98 15 12.59 INDIAN1975 DATUM 8 51 23.42 98 15 23.15	วิบเดียวสีเขียว ทุก ๆ 3 วินาที สว่าง 0.3 ว.ท., มีด 2.7 ว.ท. Fl G 3s fl 0.3s, ec 2.7s	4	รูปเสาทาสีเขียว เครื่องหมายบนยอด เป็นรูปกรวยสีเขียว Pillar buoy painted green with a single green conical topmark.	

ทางเข้าบ้านน้ำเค็ม (Entrance to Ban Nam Khem)

หมายเลข No.	นาม และที่ตั้ง Name and Location	ตำบลที่ แลต. น., ลอง. อ. Position Lat. N., Long. E.	ลักษณะไฟ Characteristics	สูงไฟเหนือระดับ ทะเลปานกลาง (เมตร) Height of Light above M S L (metres)	ระยะเห็นไกล (ไมล์ทะเล) Nominal Range (nautical miles)	โครงสร้าง, สูง (เมตร) Structure, Height (metres)	หมายเหตุ, เสี้ยวไฟ Remark, Sectors
BNK L-01	กระโจมไฟหมายเลข 2 ทางด้านกราบซ้ายของร่องน้ำ Light-beacon No2 Port-hand of the channel	WGS84 DATUM 8 51 40.86 98 15 44.95 INDIAN1975 DATUM 8 51 33.57 98 15 55.52	วับเดียว สีแดง ทุก ๆ 3 วินาที สว่าง 0.3 ว.ท., มีด 2.7 ว.ท. Fl R 3s fl 0.3s, ec 2.7s	7		เสาเหล็กกลมทาสีขาวตั้งอยู่บน ฐานคอนกรีต เครื่องหมายกลางวัน □ สีแดง White round metal pillar on concrete base with red □ day mark	
BNK L-02	กระโจมไฟหมายเลข 3 ทางด้านกราบขวาของร่องน้ำ Light-beacon No3 Starboard-hand of the channel	WGS84 DATUM 8 51 34.99 98 15 53.63 INDIAN1975 DATUM 8 51 27.70 98 16 04.20	วับเดียว สีเขียว ทุก ๆ 3 วินาที สว่าง 0.3 ว.ท., มีด 2.7 ว.ท. Fl G 3s fl 0.3s, ec 2.7s	7		เสาเหล็กกลมทาสีขาวตั้งอยู่บน ฐานคอนกรีต เครื่องหมายกลางวัน △ สีเขียว White round metal pillar on concrete base with green △ daymark	