

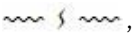
ประกาศชาวเรือ
 หมายเลข 11/2559
 อ่าวไทย, ฝั่งตะวันตก
 สุราษฎร์ธานี, เกาะสมุย ถึง เกาะพะงัน --- สายส่งกระแสไฟฟ้าใต้น้ำ

ประกาศชาวเรือครั้งก่อนหมายเลข 19/2558 (ล่องหน้า) ยกเลิก

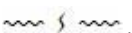
รายละเอียด --- แผนที่หมายเลข 243 (แก้ไขครั้งสุดท้าย 85/2558)

	INDIAN 1975 DATUM	WGS 84 DATUM
ให้เขียน สายส่งกระแสไฟฟ้าใต้น้ำ, , ลากเชื่อมต่อ :	9° 34'.01 น., 100° 00'.46 อ. (ฝั่ง)	9° 34'.12 น., 100° 00'.27 อ. (ฝั่ง)
	9° 34'.13 น., 100° 00'.47 อ.	9° 34'.25 น., 100° 00'.28 อ.
	9° 34'.32 น., 100° 00'.61 อ.	9° 34'.44 น., 100° 00'.42 อ.
	9° 35'.19 น., 100° 00'.60 อ.	9° 35'.31 น., 100° 00'.41 อ.
	9° 41'.94 น., 100° 00'.06 อ.	9° 42'.06 น., 99° 59'.87 อ.
	9° 42'.23 น., 99° 59'.88 อ.	9° 42'.34 น., 99° 59'.69 อ.
	9° 42'.26 น., 99° 59'.88 อ. (ฝั่ง)	9° 42'.37 น., 99° 59'.69 อ. (ฝั่ง)

แผนที่หมายเลข 261 (แก้ไขครั้งสุดท้าย 85/2558)

	INDIAN 1975 DATUM	WGS 84 DATUM
ให้เขียน สายส่งกระแสไฟฟ้าใต้น้ำ,  ,		
ลากเชื่อมต่อ :	9° 34'.01 น., 100° 00'.46 อ. (ฝั่ง)	9° 34'.12 น., 100° 00'.27 อ. (ฝั่ง)
	9° 34'.13 น., 100° 00'.47 อ.	9° 34'.25 น., 100° 00'.28 อ.
	9° 34'.32 น., 100° 00'.61 อ.	9° 34'.44 น., 100° 00'.42 อ.
	9° 35'.19 น., 100° 00'.60 อ.	9° 35'.31 น., 100° 00'.41 อ.
	9° 40'.00 น., 100° 00'.24 อ.	9° 40'.12 น., 100° 00'.05 อ.

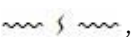
แผนที่หมายเลข 204 (บรรณาธิกร ครั้งที่ 16 ม.ค.2558)

	INDIAN 1975 DATUM	WGS 84 DATUM
ให้เขียน สายส่งกระแสไฟฟ้าใต้น้ำ,  ,		
ลากเชื่อมต่อ :	9° 34'.01 น., 100° 00'.46 อ. (ฝั่ง)	9° 34'.12 น., 100° 00'.27 อ. (ฝั่ง)
	9° 34'.13 น., 100° 00'.47 อ.	9° 34'.25 น., 100° 00'.28 อ.
	9° 34'.32 น., 100° 00'.61 อ.	9° 34'.44 น., 100° 00'.42 อ.
	9° 41'.94 น., 100° 00'.06 อ.	9° 42'.06 น., 99° 59'.87 อ.
	9° 42'.14 น., 99° 59'.95 อ. (ฝั่ง)	9° 42'.26 น., 99° 59'.76 อ. (ฝั่ง)

แผนที่หมายเลข 045 (แก้ไขครั้งสุดท้าย 5/2559)

INDIAN 1975 DATUM

WGS 84 DATUM

ให้เขียน สายส่งกระแสไฟฟ้าใต้น้ำ, ,
ลากเชื่อมต่อ :

9° 34'.0 น.,
100° 00'.5 อ.
(ฝั่ง)

9° 34'.1 น.,
100° 00'.3 อ.
(ฝั่ง)

9° 41'.4 น.,
100° 00'.1 อ.
(ฝั่ง)

9° 41'.5 น.,
99° 59'.9 อ.
(ฝั่ง)

ข้อมูลจาก --- การไฟฟ้าส่วนภูมิภาค, ลง 23 มีนาคม 2559

ประกาศโดยกรมอุทกศาสตร์
กองทัพเรือ กรุงเทพมหานคร
20 เมษายน 2559

Notice to Mariners
No. 11/16
Gulf of Thailand, West Coast
Surat Thani, Ko Samui to Ko Phangan --- Submarine Power Cable.

Former Notice No. 19/2558 (P) is cancelled

Details : Chart No. 243 (Last correction 85/2558)

	INDIAN 1975 DATUM	WGS 84 DATUM
Insert submarine power cable, joining :	9° 34'.01 N., 100° 00'.46 E. (shore)	9° 34'.12 N., 100° 00'.27 E. (shore)
	9° 34'.13 N., 100° 00'.47 E.	9° 34'.25 N., 100° 00'.28 E.
	9° 34'.32 N., 100° 00'.61 E.	9° 34'.44 N., 100° 00'.42 E.
	9° 35'.19 N., 100° 00'.60 E.	9° 35'.31 N., 100° 00'.41 E.
	9° 41'.94 N., 100° 00'.06 E.	9° 42'.06 N., 99° 59'.87 E.
	9° 42'.23 N., 99° 59'.88 E.	9° 42'.34 N., 99° 59'.69 E.
	9° 42'.26 N., 99° 59'.88 E. (shore)	9° 42'.37 N., 99° 59'.69 E. (shore)

Chart No. 261 (Last correction 85/2558)



	INDIAN 1975 DATUM	WGS 84 DATUM
Insert submarine power cable,   , joining :	9° 34'.01 N., 100° 00'.46 E. (shore)	9° 34'.12 N., 100° 00'.27 E. (shore)
	9° 34'.13 N., 100° 00'.47 E.	9° 34'.25 N., 100° 00'.28 E.
	9° 34'.32 N., 100° 00'.61 E.	9° 34'.44 N., 100° 00'.42 E.
	9° 35'.19 N., 100° 00'.60 E.	9° 35'.31 N., 100° 00'.41 E.
	9° 40'.00 N., 100° 00'.24 E.	9° 40'.12 N., 100° 00'.05 E.

Chart No. 204 (16th EDITION, Jan. 2015)





	INDIAN 1975 DATUM	WGS 84 DATUM
Insert submarine power cable,   , joining :	9° 34'.01 N., 100° 00'.46 E. (shore)	9° 34'.12 N., 100° 00'.27 E. (shore)
	9° 34'.13 N., 100° 00'.47 E.	9° 34'.25 N., 100° 00'.28 E.
	9° 34'.32 N., 100° 00'.61 E.	9° 34'.44 N., 100° 00'.42 E.
	9° 41'.94 N., 100° 00'.06 E.	9° 42'.06 N., 99° 59'.87 E.
	9° 42'.14 N., 99° 59'.95 E. (shore)	9° 42'.26 N., 99° 59'.76 E. (shore)

Chart No. 045 (Last correction 5/2559)

	INDIAN 1975 DATUM	WGS 84 DATUM
Insert submarine power cable,   , joining :	9° 34'.0 N., 100° 00'.5 E. (shore)	9° 34'.1 N., 100° 00'.3 E. (shore)
	9° 41'.4 N., 100° 00'.1 E. (shore)	9° 41'.5 N., 99° 59'.9 E. (shore)

Source from : Provincial Electricity Authority, 23rd March 2016

Issued by the Hydrographic Department,
Royal Thai Navy, Bangkok, Thailand
20th April 2016