

ประกาศชาวเรือ
หมายเลข 119/2556
อ่าวไทย, ฝั่งตะวันตก
นครศรีธรรมราช และสุราษฎร์ธานี, ขนอม ถึง เกาะสมุย - สายไฟฟ้าใต้น้ำ

ประกาศชาวเรือครั้งก่อนหมายเลข 159/2555 (ล่องหน้า) ยกเลิก
รายละเอียด -- แผนที่หมายเลข 243 (แก้ไขครั้งสุดท้าย 118/2556)

	INDIAN1975 DATUM	WGS84 DATUM
ให้เขียน สายไฟฟ้าใต้น้ำ, ~ ~ ~ , ลากเชื่อมต่อ :	9° 14'.37 น., 99° 51'.99 อ. (ฝั่ง)	9° 14'.49 น., 99° 51'.80 อ. (ฝั่ง)
	9° 14'.53 น., 99° 52'.15 อ.	9° 14'.65 น., 99° 51'.96 อ.
	9° 21'.34 น., 99° 52'.27 อ.	9° 21'.46 น., 99° 52'.09 อ.
	9° 25'.24 น., 99° 53'.10 อ.	9° 25'.36 น., 99° 52'.91 อ.
	9° 32'.75 น., 99° 53'.78 อ.	9° 32'.87 น., 99° 53'.59 อ.
	9° 32'.84 น., 99° 53'.83 อ.	9° 32'.96 น., 99° 53'.64 อ.
	9° 33'.33 น., 99° 53'.94 อ.	9° 33'.45 น., 99° 53'.76 อ.
	9° 33'.42 น., 99° 54'.02 อ.	9° 33'.54 น., 99° 53'.83 อ.
	9° 33'.82 น., 99° 53'.98 อ.	9° 33'.94 น., 99° 53'.80 อ.
	9° 35'.29 น., 99° 55'.58 อ.	9° 35'.41 น., 99° 55'.39 อ.
	9° 35'.47 น., 99° 55'.88 อ.	9° 35'.58 น., 99° 55'.69 อ.
	9° 35'.60 น., 99° 56'.34 อ.	9° 35'.71 น., 99° 56'.15 อ.
	9° 35'.67 น., 99° 59'.84 อ.	9° 35'.78 น., 99° 59'.65 อ.

9 ° 35'.51 น.,	9 ° 35'.63 น.,
100 ° 00'.10 อ.	99 ° 59'.97 อ.
9 ° 35'.27 น.,	9 ° 35'.38 น.,
100 ° 00'.30 อ.	100 ° 00'.10 อ.
9 ° 35'.07 น.,	9 ° 35'.19 น.,
100 ° 00'.40 อ.	100 ° 00'.20 อ.
9 ° 34'.00 น.,	9 ° 34'.12 น.,
100 ° 00'.40 อ.	100 ° 00'.20 อ.
(ฝั่ง)	(ฝั่ง)

แผนที่หมายเลข 261 (แก้ไขครั้งสุดท้าย 118/2556)

	INDIAN1975 DATUM	WGS84 DATUM
ให้เขียน สายไฟฟ้าใต้น้ำ, ~ ~ ~ ~ ~ , ลากเชื่อมต่อ :	9 ° 14'.37 น.,	9 ° 14'.49 น.,
	99 ° 51'.99 อ.	99 ° 51'.80 อ.
	(ฝั่ง)	(ฝั่ง)
	9 ° 14'.53 น.,	9 ° 14'.65 น.,
	99 ° 52'.15 อ.	99 ° 51'.96 อ.
	9 ° 21'.34 น.,	9 ° 21'.46 น.,
	99 ° 52'.27 อ.	99 ° 52'.09 อ.
	9 ° 25'.24 น.,	9 ° 25'.36 น.,
	99 ° 53'.10 อ.	99 ° 52'.91 อ.
	9 ° 32'.75 น.,	9 ° 32'.87 น.,
	99 ° 53'.78 อ.	99 ° 53'.59 อ.
	9 ° 32'.84 น.,	9 ° 32'.96 น.,
	99 ° 53'.83 อ.	99 ° 53'.64 อ.
	9 ° 33'.33 น.,	9 ° 33'.45 น.,
	99 ° 53'.94 อ.	99 ° 53'.76 อ.
	9 ° 33'.42 น.,	9 ° 33'.54 น.,
	99 ° 54'.02 อ.	99 ° 53'.83 อ.
	9 ° 33'.82 น.,	9 ° 33'.94 น.,
	99 ° 53'.98 อ.	99 ° 53'.80 อ.
	9 ° 35'.29 น.,	9 ° 35'.41 น.,
	99 ° 55'.58 อ.	99 ° 55'.39 อ.
	9 ° 35'.47 น.,	9 ° 35'.58 น.,
	99 ° 55'.88 อ.	99 ° 55'.69 อ.

9° 35'.60 น., 99° 56'.34 อ.	9° 35'.71 น., 99° 56'.15 อ.
9° 35'.67 น., 99° 59'.84 อ.	9° 35'.78 น., 99° 59'.65 อ.
9° 35'.51 น., 100° 00'.10 อ.	9° 35'.63 น., 99° 59'.97 อ.
9° 35'.27 น., 100° 00'.30 อ.	9° 35'.38 น., 100° 00'.10 อ.
9° 35'.07 น., 100° 00'.40 อ.	9° 35'.19 น., 100° 00'.20 อ.
9° 34'.00 น., 100° 00'.40 อ. (ฝั่ง)	9° 34'.12 น., 100° 00'.20 อ. (ฝั่ง)


แผนที่หมายเลข 204 (แก้ไขครั้งสุดท้าย 108/2556)

	INDIAN1975 DATUM	WGS84 DATUM
ให้เขียน สายไฟฟ้าใต้น้ำ, ~ ~ ~ , ลากเชื่อมต่อ :	9° 14'.37 น., 99° 51'.99 อ. (ฝั่ง)	9° 14'.49 น., 99° 51'.80 อ. (ฝั่ง)
	9° 14'.53 น., 99° 52'.15 อ.	9° 14'.65 น., 99° 51'.96 อ.
	9° 21'.34 น., 99° 52'.27 อ.	9° 21'.46 น., 99° 52'.09 อ.
	9° 25'.24 น., 99° 53'.10 อ.	9° 25'.36 น., 99° 52'.91 อ.
	9° 32'.75 น., 99° 53'.78 อ.	9° 32'.87 น., 99° 53'.59 อ.
	9° 33'.42 น., 99° 54'.02 อ.	9° 33'.54 น., 99° 53'.83 อ.
	9° 33'.82 น., 99° 53'.98 อ.	9° 33'.94 น., 99° 53'.80 อ.
	9° 35'.47 น., 99° 55'.88 อ.	9° 35'.58 น., 99° 55'.69 อ.
	9° 35'.60 น., 99° 56'.34 อ.	9° 35'.71 น., 99° 56'.15 อ.

9° 35'.67 น.,	9° 35'.78 น.,
99° 59'.84 อ.	99° 59'.65 อ.
9° 35'.51 น.,	9° 35'.63 น.,
100° 00'.10 อ.	99° 59'.97 อ.
9° 35'.07 น.,	9° 35'.19 น.,
100° 00'.40 อ.	100° 00'.20 อ.
9° 34'.00 น.,	9° 34'.12 น.,
100° 00'.40 อ.	100° 00'.20 อ.
(ฝั่ง)	(ฝั่ง)

แผนที่หมายเลข 045 (แก้ไขครั้งสุดท้าย 59/2556)

*

	INDIAN1975 DATUM	WGS84 DATUM
ให้เขียน สายไฟฟ้าใต้น้ำ,  , ลากเชื่อมต่อ :	9° 14'.4 น.,	9° 14'.5 น.,
	99° 52'.0 อ.	99° 51'.8 อ.
	(ฝั่ง)	(ฝั่ง)
	9° 21'.3 น.,	9° 21'.5 น.,
	99° 52'.3 อ.	99° 52'.1 อ.
	9° 25'.2 น.,	9° 25'.4 น.,
	99° 53'.1 อ.	99° 52'.9 อ.
	9° 33'.8 น.,	9° 33'.9 น.,
	99° 54'.0 อ.	99° 53'.8 อ.
	9° 35'.6 น.,	9° 35'.7 น.,
	99° 56'.3 อ.	99° 56'.2 อ.
	9° 35'.5 น.,	9° 35'.6 น.,
	100° 00'.1 อ.	100° 00'.0 อ.
	9° 34'.0 น.,	9° 34'.1 น.,
	100° 00'.4 อ.	100° 00'.2 อ.
	(ฝั่ง)	(ฝั่ง)

ข้อมูลจาก --- การไฟฟ้าส่วนภูมิภาค, ลง 31 พฤษภาคม 2556

ประกาศโดยกรมอุตุนิยมวิทยา
กองทัพอากาศ กรุงเทพมหานคร
6 สิงหาคม 2556

Notice to Mariners



No. 119/2556

Gulf of Thailand, West Coast

Nakhon Si Thammarat and Surat Thani, Khanom to Ko Samui — Submarine power cable.

Former Notice No. 159/2555 (P) is cancelled

Details : Chart No. 243 (Last correction 118/2556)

	INDIAN1975 DATUM	WGS84 DATUM
Insert submarine power cable,   , joining :	9 ° 14'.37 N., 99 ° 51'.99 E. (shore)	9 ° 14'.49 N., 99 ° 51'.80 E. (shore)
	9 ° 14'.53 N., 99 ° 52'.15 E.	9 ° 14'.65 N., 99 ° 51'.96 E.
	9 ° 21'.34 N., 99 ° 52'.27 E.	9 ° 21'.46 N., 99 ° 52'.09 E.
	9 ° 25'.24 N., 99 ° 53'.10 E.	9 ° 25'.36 N., 99 ° 52'.91 E.
	9 ° 32'.75 N., 99 ° 53'.78 E.	9 ° 32'.87 N., 99 ° 53'.59 E.
	9 ° 32'.84 N., 99 ° 53'.83 E.	9 ° 32'.96 N., 99 ° 33'.64 E.
	9 ° 33'.33 N., 99 ° 53'.94 E.	9 ° 33'.45 N., 99 ° 53'.76 E.
	9 ° 33'.42 N., 99 ° 54'.02 E.	9 ° 33'.54 N., 99 ° 53'.83 E.
	9 ° 33'.82 N., 99 ° 53'.98 E.	9 ° 33'.94 N., 99 ° 53'.80 E.
	9 ° 35'.29 N., 99 ° 55'.58 E.	9 ° 35'.41 N., 99 ° 55'.39 E.
	9 ° 35'.47 N., 99 ° 55'.88 E.	9 ° 35'.58 N., 99 ° 55'.69 E.
	9 ° 35'.60 N., 99 ° 56'.34 E.	9 ° 35'.71 N., 99 ° 56'.15 E.
	9 ° 35'.67 N., 99 ° 59'.84 E.	9 ° 35'.78 N., 99 ° 59'.65 E.

9 ° 35'.51 N., 100 ° 00'.10 E.	9 ° 35'.63 N., 99 ° 59'.97 E.
9 ° 35'.27 N., 100 ° 00'.30 E.	9 ° 35'.38 N., 100 ° 00'.10 E.
9 ° 35'.07 N., 100 ° 00'.40 E.	9 ° 35'.19 N., 100 ° 00'.20 E.
9 ° 34'.00 N., 100 ° 00'.40 E. (shore)	9 ° 34'.12 N., 100 ° 00'.20 E. (shore)

Chart No. 261 (Last correction 118/2556)

Insert submarine power cable,  & , joining:

INDIAN [♠] 1975 DATUM	WGS84 DATUM
9 ° 14'.37 N., 99 ° 51'.99 E. (shore)	9 ° 14'.49 N., 99 ° 51'.80 E. (shore)
9 ° 14'.53 N., 99 ° 52'.15 E.	9 ° 14'.65 N., 99 ° 51'.96 E.
9 ° 21'.34 N., 99 ° 52'.27 E.	9 ° 21'.46 N., 99 ° 52'.09 E.
9 ° 25'.24 N., 99 ° 53'.10 E.	9 ° 25'.36 N., 99 ° 52'.91 E.
9 ° 32'.75 N., 99 ° 53'.78 E.	9 ° 32'.87 N., 99 ° 53'.59 E.
9 ° 32'.84 N., 99 ° 53'.83 E.	9 ° 32'.96 N., 99 ° 53'.64 E.
9 ° 33'.33 N., 99 ° 53'.94 E.	9 ° 33'.45 N., 99 ° 53'.76 E.
9 ° 33'.42 N., 99 ° 54'.02 E.	9 ° 33'.54 N., 99 ° 53'.83 E.
9 ° 33'.82 N., 99 ° 53'.98 E.	9 ° 33'.94 N., 99 ° 53'.80 E.
9 ° 35'.29 N., 99 ° 55'.58 E.	9 ° 35'.41 N., 99 ° 55'.39 E.
9 ° 35'.47 N., 99 ° 55'.88 E.	9 ° 35'.58 N., 99 ° 55'.69 E.

9 ° 35'.60 N., 99 ° 56'.34 E.	9 ° 35'.71 N., 99 ° 56'.15 E.
9 ° 35'.67 N., 99 ° 59'.84 E.	9 ° 35'.78 N., 99 ° 59'.65 E.
9 ° 35'.51 N., 100 ° 00'.10 E.	9 ° 35'.63 N., 99 ° 59'.97 E.
9 ° 35'.27 N., 100 ° 00'.30 E.	9 ° 35'.38 N., 100 ° 00'.10 E.
9 ° 35'.07 N., 100 ° 00'.40 E.	9 ° 35'.19 N., 100 ° 00'.20 E.
9 ° 34'.00 N., 100 ° 00'.40 E. (shore)	9 ° 34'.12 N., 100 ° 00'.20 E. (shore)



Chart No. 204 (Last correction 108/2556)

Insert submarine power cable,  & , joining :

INDIAN1975 DATUM	WGS84 DATUM
9 ° 14'.37 N., 99 ° 51'.99 E. (shore)	9 ° 14'.49 N., 99 ° 51'.80 E. (shore)
9 ° 14'.53 N., 99 ° 52'.15 E.	9 ° 14'.65 N., 99 ° 51'.96 E.
9 ° 21'.34 N., 99 ° 52'.27 E.	9 ° 21'.46 N., 99 ° 52'.09 E.
9 ° 25'.24 N., 99 ° 53'.10 E.	9 ° 25'.36 N., 99 ° 52'.91 E.
9 ° 32'.75 N., 99 ° 53'.78 E.	9 ° 32'.87 N., 99 ° 53'.59 E.
9 ° 33'.42 N., 99 ° 54'.02 E.	9 ° 33'.54 N., 99 ° 53'.83 E.
9 ° 33'.82 N., 99 ° 53'.98 E.	9 ° 33'.94 N., 99 ° 53'.80 E.
9 ° 35'.47 N., 99 ° 55'.88 E.	9 ° 35'.58 N., 99 ° 55'.69 E.
9 ° 35'.60 N., 99 ° 56'.34 E.	9 ° 35'.71 N., 99 ° 56'.15 E.
9 ° 35'.67 N., 99 ° 59'.84 E.	9 ° 35'.78 N., 99 ° 59'.65 E.

9 ° 35'.51 N.,	9 ° 35'.63 N.,
100 ° 00'.10 E.	99 ° 59'.97 E.
9 ° 35'.07 N.,	9 ° 35'.19 N.,
100 ° 00'.40 E.	100 ° 00'.20 E.
9 ° 34'.00 N.,	9 ° 34'.12 N.,
100 ° 00'.40 E.	100 ° 00'.20 E.
(shore)	(shore)

Chart No. 045 (Last correction 59/2556)

	INDIAN1975 DATUM	WGS84 DATUM
Insert submarine power cable,   , joining :	9 ° 14'.4 N.,	9 ° 14'.5 N.,
	99 ° 52'.0 E.	99 ° 51'.8 E.
	(shore)	(shore)
	9 ° 21'.3 N.,	9 ° 21'.5 N.,
	99 ° 52'.3 E.	99 ° 52'.1 E.
	9 ° 25'.2 N.,	9 ° 25'.4 N.,
	99 ° 53'.1 E.	99 ° 52'.9 E.
	9 ° 33'.8 N.,	9 ° 33'.9 N.,
	99 ° 54'.0 E.	99 ° 53'.8 E.
	9 ° 35'.6 N.,	9 ° 35'.7 N.,
	99 ° 56'.3 E.	99 ° 56'.2 E.
	9 ° 35'.5 N.,	9 ° 35'.6 N.,
	100 ° 00'.1 E.	100 ° 00'.0 E.
	9 ° 34'.0 N.,	9 ° 34'.1 N.,
	100 ° 00'.4 E.	100 ° 00'.2 E.
	(shore)	(shore)

Source from : Provincial Electricity Authority, 31st May 2013

Issued by the Hydrographic Department,
 Royal Thai Navy, Bangkok, Thailand
 6th August 2013