


ประกาศชาวเรือ

หมายเลข 123/2557

อ่าวไทย, ฝั่งตะวันตก

ประจวบคีรีขันธ์, ทิศตะวันออกเฉียงใต้ของเกาะร่ำร่า, ทิศตะวันออกเฉียงเหนือของเกาะสังข์ — บริเวณเพาะเลี้ยงสัตว์น้ำ

รายละเอียด --- แผนที่หมายเลข 203 (แก้ไขครั้งสุดท้าย 112/2557)

ให้เขียน 

INDIAN1975 DATUM

WGS84 DATUM

11 ° 22'.91 น.,

11 ° 23'.02 น.,

99 ° 37'.44 อ.

99 ° 37'.25 อ.



11 ° 02'.40 น.,

11 ° 02'.51 น.,

99 ° 32'.77 อ.

99 ° 32'.58 อ.

ข้อมูลจาก --- กรมยุทธการทหารเรือ, ลง 19 สิงหาคม 2557



ประกาศโดยกรมอุทกศาสตร์

กองทัพเรือ กรุงเทพมหานคร

3 กันยายน 2557

Notice to Mariners
No. 123/2556
Gulf of Thailand, West Coast
Prachuap Khiri Khan, Ko Ramra South - Eastward, Ko Sang North - Eastward — Marine farm

Details : Chart No. 203 (Last correction 112/2557)

| | INDIAN1975 DATUM | WGS84 DATUM |
|--|-----------------------------------|-----------------------------------|
| Insert  | 11 ° 22'.91 N., 99 ° 37'.44 E. | 11 ° 23'.02 N., 99 ° 37'.25 E. |
|  | 11 ° 02'.40 N., 99 ° 32'.77 E. | 11 ° 02'.51 N., 99 ° 32'.58 E. |

Source from : The Naval Operations Department, dated 19th August 2014

Issued by the Hydrographic Department,
Royal Thai Navy, Bangkok, Thailand
3rd September 2014