











ประกาศชาวเรือ
หมายเลข 12/2564
อ่าวไทย, ฝั่งตะวันออก
ชลบุรี, สัตหีบ, ทางเข้าท่าเรือแหลมเทียน — ระบบทุ่น

รายละเอียด --- แผนที่หมายเลข 115 แก้ไขครั้งสุดท้าย (8/2564) WGS84 DATUM

ให้แทนที่		ด้วย	 Fl.10s4M ทุ่นไฟปากร่อง Entrance Lt. Buoy	12° 38'.73 น., 100° 50'.97 อ.
		ด้วย	 Fl.G.5s4M No 1	12° 38'.66 น., 100° 51'.27 อ.
		ด้วย	 Fl.R.5s4M No 2	12° 38'.77 น., 100° 51'.25 อ.
		ด้วย	 Fl.G.5s4M No 3	12° 38'.71 น., 100° 51'.90 อ.

แผนที่หมายเลข 141 แก้ไขครั้งสุดท้าย (8/2564) INDIAN 1975 DATUM

ให้แทนที่		ด้วย	 Fl.10s4M ทุ่นไฟปากร่อง Entrance Lt. Buoy	12° 38'.62 น., 100° 51'.17 อ.
-----------	---	------	---	-------------------------------

สมุดบรรณสาร --- ทำเนียบไฟและทุ่นในน่านน้ำไทย พ.ศ.2556, หน้า 16 และ 17

ข้อมูลจาก --- กองเครื่องหมายทางเรือ, ลง 10 กันยายน 2564

ประกาศโดยกรมอุทกศาสตร์
กองทัพเรือ กรุงเทพมหานคร
16 กันยายน 2564

Notice to Mariners
No. 12/21
Gulf of Thailand, East Coast
Chonburi, Sattahip, Entrance to Laem Thian Harbour — Buoyage.

Details : Chart No. 115 Last correction (8/21) WGS84 DATUM
















Replace		with		Fl.10s4M	12° 38'.73 N., 100° 50'.97 E.
				<i>ทุ่นไฟนำร่อง</i> Entrance Lt. Buoy	
		with		Fl.G.5s4M	12° 38'.66 N., 100° 51'.27 E.
				No 1	
		with		Fl.R.5s4M	12° 38'.77 N., 100° 51'.25 E.
				No 2	
		with		Fl.G.5s4M	12° 38'.71 N., 100° 50'.90 E.
				No 3	

Chart No. 141 Last correction (8/21) INDIAN 1975 DATUM

Replace		with		Fl.10s4M	12° 38'.62 N., 100° 51'.17 E.
				<i>ทุ่นไฟนำร่อง</i> Entrance Lt. Buoy	

Publication : List of Lights and Buoys in Thai Waters 2013, Pages 16 and 17

Source from : Aids to Navigation Division, dated 10th September 2021.

Issued by the Hydrographic Department,
Royal Thai Navy, Bangkok, Thailand
16th September 2021

หมายเลข No	นาม และที่ตั้ง Name and Location	ตำแหน่ง Position แลต. น. / Lat. N. ลอง. อ. / Long. E.	ลักษณะไฟ Characteristics	ระยะเห็นไกล (ไมล์ทะเล) Nominal Range (nautical miles)	ลักษณะทุ่น Description of buoys	หมายเหตุ Remarks
LB - 150	ท่าเรือแหลมเทียน Laem Thian Harbour ทุ่นไฟปากร่อง Entrance Light - buoy	WGS84 DATUM 12 38 43.80 100 50 58.20 INDIAN1975 DATUM 12 38 37.48 100 51 10.08	ดับเดี่ยวสีขาวทุกๆ 10 วินาที สว่าง 1.0 ว.ท., มีด 9.0 ว.ท. Fl W10s fl 1.0s, ec 9.0s	4	รูปเสาทาสีแดงสลับขาวเป็นแถบทางตั้ง เครื่องหมายบนยอดเป็นลูกกลมสีแดง 1 ลูก Pillar buoy painted red and white vertical stripes with a single red sphere topmark.	
LB - 151	ทุ่นไฟหมายเลข 1 ทางด้านขวาของร่องน้ำ Light - buoy No1 Right side of the channel	WGS84 DATUM 12 38 39.60 100 51 16.32 INDIAN1975 DATUM 12 38 33.27 100 51 28.25	ดับเดี่ยวสีเขียวทุกๆ 5 วินาที สว่าง 0.5 ว.ท., มีด 4.5 ว.ท. Fl G 5s fl 0.5s, ec 4.5s	4	รูปเสาทาสีเขียว เครื่องหมาย บนยอดเป็นรูปกรวย สีเขียว ปลายแหลมชี้ขึ้น 1 อัน Pillar buoy painted green with a single green conical topmark point upward	

หมายเลข No	นาม และที่ตั้ง Name and Location	ตำบลที่ Position แลต. น. / Lat. N. ลอง. อ. / Long. E.	ลักษณะไฟ Characteristics	ระยะเห็นไกล (ไมล์ทะเล) Nominal Range	ลักษณะท่อน Description of buoys	หมายเหตุ Remarks
LB - 152	ท่อนไฟหมายเลข 2 ทางด้านซ้ายของร่องน้ำ Light - buoy No2 Left side of the channel	WGS84 DATUM 12 38 46.32 100 51 15.30 INDIAN1975 DATUM 12 38 39.99 100 51 27.23	วัับเดี่ยวสีแดงทุกๆ 5 วินาที สว่าง 0.5 ว.ท., มีด 4.5 ว.ท. FL R 5s fl 0.5s, ec 4.5s	4	รูปเสาทาสีแดง เครื่องหมายบนยอด เป็นรูปทรงกระบอก สีแดง 1 อัน Pillar buoy painted red with a single red cylindrical topmark.	
LB - 153	ท่อนไฟหมายเลข 3 ทางด้านขวาของร่องน้ำ Light - buoy No3 Right side of the channel	WGS84 DATUM 12 38 42.34 100 51 54.07 INDIAN1975 DATUM 12 38 36.02 100 52 05.96	วัับเดี่ยวสีเขียวทุกๆ 5 วินาที สว่าง 0.5 ว.ท., มีด 4.5 ว.ท. FL G 5s fl 0.5s, ec 4.5s	4	รูปเสาทาสีเขียว เครื่องหมาย บนยอดเป็นรูปกรวย สีเขียว ปลายแหลมชี้ขึ้น 1 อัน Pillar buoy painted green with a single green conical topmark point upward	