



ประกาศชาวเรือ
หมายเลข 136/2557
Burma – Kabuzya Kyun NW — ฐาน , เรือกักเก็บปิโตรเลียม, ตัวอักษร

รายละเอียด --- แผนที่หมายเลข 045 (แก้ไขครั้งสุดท้าย 135/2557)

	INDIAN1975 DATUM	WGS84 DATUM
ให้เขียน 	13 ° 08' .4 น., 96 ° 52' .6 อ.	13 ° 08' .5 น., 96 ° 52' .4 อ.
	13 ° 04' .1 น., 96 ° 51' .6 อ.	13 ° 04' .2 น., 96 ° 51' .4 อ.
ตัวอักษร, <i>YETAGUN GASFIELD</i> ,		
ศูนย์กลาง :	13 ° 04' .8 น., 96 ° 42' .1 อ.	13 ° 04' .9 น., 96 ° 41' .9 อ.

ข้อมูลจาก --- Admiralty Notices to Mariners 4351, Weekly Edition 41, 29th September 2014



ประกาศโดยกรมอุทกศาสตร์
กองทัพเรือ กรุงเทพมหานคร
7 ตุลาคม 2557

Notice to Mariners

No. 136/2557

Burma – Kabuzya Kyun NW — Platform. Moored storage tanker. Legend.

Details : Chart No. 045 (Last correction 135/2557)

		INDIAN1975 DATUM	WGS84 DATUM
Insert		13 ° 08' .4 N., 96 ° 52' .6 E.	13 ° 08' .5 N., 96 ° 52' .4 E.
		13 ° 04' .1 N., 96 ° 51' .6 E.	13 ° 04' .2 N., 96 ° 51' .4 E.
	legend, <i>YETAGUN GASFIELD</i> ,		
	centred on :	13 ° 04' .8 N., 96 ° 42' .1 E.	13 ° 04' .9 N., 96 ° 41' .9 E.

Source from : Admiralty Notices to Mariners 4351 , Weekly Edition 41, 29th September 2014

Issued by the Hydrographic Department,
Royal Thai Navy, Bangkok, Thailand
7th October 2014