











ประกาศชาวเรือ
หมายเลข 14/2562
อ่าวไทย
แหล่งบงกชเหนือ, แหล่งบงกชใต้ แหล่งอาทิตย์ --- ฐาน

รายละเอียด --- แผนที่หมายเลข 045 (แก้ไขครั้งสุดท้าย 3/2562)

		INDIAN 1975 DATUM	WGS84 DATUM
ให้เขียน	 WP-39 Mo (U)	07° 48'.0 น., 102° 26'.9 อ.	07° 48'.1 น., 102° 26'.7 อ.
	 WP-41 Mo (U)	07° 57'.5 น., 102° 19'.2 อ.	07° 57'.6 น., 102° 19'.0 อ.
	 WP-43 Mo (U)	08° 05'.0 น., 102° 26'.0 อ.	08° 05'.1 น., 102° 25'.8 อ.
	 WP-44 Mo (U)	08° 08'.4 น., 102° 21'.4 อ.	08° 08'.5 น., 102° 21'.2 อ.
	 AWP-22 Mo (U), Racon (L)	08° 00'.8 น., 102° 40'.3 อ.	08° 00'.9 น., 102° 40'.1 อ.
	 AWS-13 Mo (U), Racon (Q)	07° 29'.8 น., 102° 34'.3 อ.	07° 29'.9 น., 102° 34'.1 อ.
	 AWP-32 Mo (U), Racon (Q)	08° 28'.4 น., 102° 18'.0 อ.	08° 28'.5 น., 102° 17'.8 อ.
	 AWP-20 Mo (U), Racon (D)	08° 17'.9 น., 102° 15'.3 อ.	08° 18'.0 น., 102° 15'.1 อ.
	 WP-20 Mo (U), Racon (Q)	07° 48'.3 น., 102° 30'.1 อ.	07° 48'.5 น., 102° 29'.9 อ.
	 AWP-1N Mo (U), Racon (Q)	08° 33'.0 น., 102° 18'.3 อ.	08° 33'.1 น., 102° 18'.1 อ.

ข้อมูลจาก --- บริษัท ปตท.สำรวจและผลิตปิโตรเลียม จำกัด (มหาชน), ลง 13 มีนาคม 2562

ประกาศโดยกรมอุทกศาสตร์
กองทัพเรือ กรุงเทพมหานคร
30 เมษายน 2562











Notice to Mariners

No. 14/19

Gulf of Thailand

Bongkot North field, Bongkot South field, Arthit field --- Platforms

Details : Chart No. 045 (Last correction 3/19)

		INDIAN 1975 DATUM	WGS84 DATUM
Insert	 WP-39 Mo (U)	07° 48'.0 N., 102° 26'.9 E.	07° 48'.1 N., 102° 26'.7 E.
	 WP-41 Mo (U)	07° 57'.5 N., 102° 19'.2 E.	07° 57'.6 N., 102° 19'.0 E.
	 WP-43 Mo (U)	08° 05'.0 N., 102° 26'.0 E.	08° 05'.1 N., 102° 25'.8 E.
	 WP-44 Mo (U)	08° 08'.4 N., 102° 21'.4 E.	08° 08'.5 N., 102° 21'.2 E.
	 AWP-22 Mo (U), Racon (L)	08° 00'.8 N., 102° 40'.3 E.	08° 00'.9 N., 102° 40'.1 E.
	 WPS-13 Mo (U), Racon (Q)	07° 29'.8 N., 102° 34'.3 E.	07° 29'.9 N., 102° 34'.1 E.
	 AWP-32 Mo (U), Racon (Q)	08° 28'.4 N., 102° 18'.0 E.	08° 28'.5 N., 102° 17'.8 E.
	 AWP-20 Mo (U), Racon (D)	08° 17'.9 N., 102° 15'.3 E.	08° 18'.0 N., 102° 15'.1 E.
	 WP-20 Mo (U), Racon (Q)	07° 48'.3 N., 102° 30'.1 E.	07° 48'.5 N., 102° 29'.9 E.
	 AWP-1N Mo (U), Racon (Q)	08° 33'.0 N., 102° 18'.3 E.	08° 33'.1 N., 102° 18'.1 E.

Source from : PTT Exploration and Production Public Company Limited., dated 13th March 2019

Issued by the Hydrographic Department,
Royal Thai Navy, Bangkok, Thailand
30th April 2019