





ประกาศชาวเรือ

หมายเลข 148/2557

Tanintharyi Coast (Lower Coast of Myanmar) --- ฐาน, ท่อทางใต้น้ำ

รายละเอียด --- แผนที่หมายเลข 045 (แก้ไขครั้งสุดท้าย 139/2557)

| ให้เขียน | | INDIAN1975 DATUM | WGS84 DATUM |
|---|---------------------|---|---|
|  | Zawtika WP2 | 14 ° 16'.50 น., 96 ° 02'.64 อ. | 14 ° 16'.60 น., 96 ° 02'.48 อ. |
|  | Zawtika WP3 | 14 ° 09'.44 น., 95 ° 56'.95 อ. | 14 ° 09'.53 น., 95 ° 56'.79 อ. |
|  | Zawtika WP1 and ZPQ | 14 ° 11'.37 น., 96 ° 02'.90 อ. | 14 ° 11'.46 น., 96 ° 02'.74 อ. |
| ท่อทางใต้น้ำ,  , | | | |
| ลากเชื่อมต่อ : | | (ก) 14 ° 11'.37 น., 96 ° 02'.96 อ. 14 ° 12'.28 น., 96 ° 30'.72 อ. 14 ° 13'.02 น., 96 ° 58'.52 อ. 14 ° 13'.72 น., 97 ° 26'.32 อ. 14 ° 17'.38 น., 97 ° 51'.98 อ. | 14 ° 11'.46 น., 96 ° 02'.79 อ. 14 ° 12'.37 น., 96 ° 30'.56 อ. 14 ° 13'.12 น., 96 ° 58'.35 อ. 14 ° 13'.81 น., 97 ° 26'.14 อ. 14 ° 17'.48 น., 97 ° 51'.80 อ. |
| | | (ข) 14 ° 26'.88 น., 97 ° 54'.25 อ. | 14 ° 26'.97 น., 97 ° 54'.08 อ. |
| ตัวอักษร, <i>Gas Pipeline</i> , ตามแนว : | | (ก) - (ข) ข้างบน | |

ข้อมูลจาก --- Myanmar Notice to Mariners No.17/2014 , ลง 10 ตุลาคม 2557




ประกาศโดยกรมอุทกศาสตร์
กองทัพเรือ กรุงเทพมหานคร
11 พฤศจิกายน 2557

Notice to Mariners


No. 148/2557

Tanintharyi Coast (Lower Coast of Myanmar) --- Platforms, Submarine pipeline.

Details : Chart No. 045 (Last correction 139/2557)

| | | INDIAN1975 DATUM | WGS84 DATUM |
|--------|---|-----------------------------------|-----------------------------------|
| Insert |  Zawtika WP2 | 14 ° 16'.50 N., 96 ° 02'.64 E. | 14 ° 16'.60 N., 96 ° 02'.48 E. |
| |  Zawtika WP3 | 14 ° 09'.44 N., 95 ° 56'.95 E. | 14 ° 09'.53 N., 95 ° 56'.79 E. |
| |  Zawtika WP1 and ZPQ | 14 ° 11'.37 N., 96 ° 02'.90 E. | 14 ° 11'.46 N., 96 ° 02'.74 E. |

submarine pipeline ,

| | | | |
|---|-----|-----------------------------------|-----------------------------------|
|  , joining : | (a) | 14 ° 11'.37 N., 96 ° 02'.96 E. | 14 ° 11'.46 N., 96 ° 02'.79 E. |
| | | 14 ° 12'.28 N., 96 ° 30'.72 E. | 14 ° 12'.37 N., 96 ° 30'.56 E. |
| | | 14 ° 13'.02 N., 96 ° 58'.52 E. | 14 ° 13'.12 N., 96 ° 58'.35 E. |
| | | 14 ° 13'.72 N., 97 ° 26'.32 E. | 14 ° 13'.81 N., 97 ° 26'.14 E. |
| | | 14 ° 17'.38 N., 97 ° 51'.98 E. | 14 ° 17'.48 N., 97 ° 51'.80 E. |
| | (b) | 14 ° 26'.88 N., 97 ° 54'.25 E. | 14 ° 26'.97 N., 97 ° 54'.08 E. |

legend, *Gas Pipeline*,

along : (a) – (b) above

Source from : Myanmar Notice to Mariners No.17/2014, dated 10th October 2014

Issued by the Hydrographic Department,
Royal Thai Navy, Bangkok, Thailand
11th November 2014