





ประกาศชาวเรือ  
หมายเลข 155/2557  
อ่าวไทย  
แหล่งบงกชเหนือ --- ฐาน

---

รายละเอียด --- แผนที่หมายเลข 045 (แก้ไขครั้งสุดท้าย 148/2557)

	INDIAN1975 DATUM	WGS84 DATUM
ให้เขียน  WP-34	8 ° 05' .8 น., 102 ° 13' .3 อ.	8 ° 05' .9 น., 102 ° 13' .0 อ.
 WP-35	8 ° 02' .4 น., 102 ° 16' .6 อ.	8 ° 02' .5 น., 102 ° 16' .4 อ.
 NNN-A04 (Mo) U	10 ° 08' .6 น., 99 ° 25' .9 อ.	10 ° 08' .7 น., 99 ° 25' .7 อ.

แผนที่หมายเลข 203 (แก้ไขครั้งสุดท้าย 123/2557)

	INDIAN1975 DATUM	WGS84 DATUM
ให้เขียน  NNN-A04 (Mo) U	10 ° 08' .6 น., 99 ° 25' .9 อ.	10 ° 08' .7 น., 99 ° 25' .7 อ.

ข้อมูลจาก --- บริษัท ปตท.สำรวจและผลิตปิโตรเลียม จำกัด (มหาชน) ลง 14 พฤศจิกายน 2557

ประกาศโดยกรมอุทกศาสตร์  
กองทัพเรือ กรุงเทพมหานคร  
21 พฤศจิกายน 2557

Notice to Mariners  
No. 155/2557  
Gulf of Thailand  
Bongkot North field --- Platform

---

Details : Chart No. 045 (Last correction 148/2557)





		INDIAN1975 DATUM	WGS84 DATUM
Insert	 WP-34	8 ° 05' .8 N., 102 ° 13' .3 E.	8 ° 05' .9 N., 102 ° 13' .0 E.
	 WP-35	8 ° 02' .4 N., 102 ° 16' .6 E.	8 ° 02' .5 N., 102 ° 16' .4 E.
	 NNN-A04 (Mo) U	10 ° 08' .6 N., 99 ° 25' .9 E.	10 ° 08' .7 N., 99 ° 25' .7 E.

Chart No. 203 (Last correction 123/2557)

		INDIAN1975 DATUM	WGS84 DATUM
Insert	 NNN-A04 (Mo) U	10 ° 08' .6 N., 99 ° 25' .9 E.	10 ° 08' .7 N., 99 ° 25' .7 E.

Source from : PTT Exploration and Production Public Company Limited, dated 14<sup>th</sup> November 2014

Issued by the Hydrographic Department,  
Royal Thai Navy, Bangkok, Thailand

21<sup>st</sup> November 2014