

ประกาศชาวเรือ



หมายเลข 15/2556

อ่าวไทย, ฝั่งตะวันตก



ประจวบคีรีขันธ์, บริเวณทิศตะวันออกเฉียงเหนือของเกาะจานและ
ทิศตะวันออกเฉียงใต้ของเกาะร้านเป็ด และ สุราษฎร์ธานี, บริเวณ
ทิศเหนือของเกาะเต่า — เรืออัปปาง

ให้ยกเลิกประกาศชาวเรือ หมายเลข 459/2521 (ชั่วคราว), 181/2529 (ชั่วคราว),
209/2504 (ชั่วคราว) และหมายเลข 334/2517 (ชั่วคราว)

รายละเอียด --- แผนที่หมายเลข 203 (บรรณาธิกร ครั้งที่ 17 พ.ย.2554)

	INDIAN1975 DATUM	WGS84 DATUM
ให้เขียน  PA	11 ° 39'.49 น., 99 ° 48'.99 อ.	11 ° 39'.60 น., 99 ° 48'.81 อ.
 Wk PA	10 ° 45'.79 น., 99 ° 33'.16 อ.	10 ° 45'.91 น., 99 ° 33'.00 อ.
	10 ° 19'.42 น., 99 ° 46'.22 อ.	10 ° 19'.54 น., 99 ° 46'.03 อ.
	10 ° 18'.23 น., 99 ° 43'.47 อ.	10 ° 18'.35 น., 99 ° 43'.28 อ.

แผนที่หมายเลข 045 (แก้ไขครั้งสุดท้าย 11/2556)

	INDIAN1975 DATUM	WGS84 DATUM
ให้เขียน  PA	11 ° 39'.5 น., 99 ° 49'.0 อ.	11 ° 39'.6 น., 99 ° 48'.8 อ.
 Wk PA	10 ° 45'.8 น., 99 ° 33'.2 อ.	10 ° 45'.9 น., 99 ° 33'.0 อ.
	10 ° 19'.4 น., 99 ° 46'.2 อ.	10 ° 19'.5 น., 99 ° 46'.0 อ.
	10 ° 18'.2 น., 99 ° 43'.5 อ.	10 ° 18'.4 น., 99 ° 43'.3 อ.

ข้อมูลจาก --- แผนที่เดินเรืออังกฤษ หมายเลข 3964

ประกาศโดยกรมอุทกศาสตร์
กองทัพเรือ กรุงเทพมหานคร
11 กุมภาพันธ์ 2556

Notice to Mariners

No. 15/2556

Gulf of Thailand, West Coast

Prachuap Khiri Khan, Ko Chan North-eastwards and Ko Ran Pet
South-eastwards and Surat Thani, Ko Tao Northwards --- Wrecks

Former Notice No. 459/2521 (T), 181/2529 (T), No. 209/2504 (T) and
No. 334/2517 (T) are cancelled.

Details : Chart No. 203 (17th EDITION, Nov.2011)





	INDIAN1975 DATUM	WGS84 DATUM
Insert  PA	11 ° 39'.49 N., 99 ° 48'.99 E.	11 ° 39'.60 N., 99 ° 48'.81 E.
 Wk PA	10 ° 45'.79 N., 99 ° 33'.16 E.	10 ° 45'.91 N., 99 ° 33'.00 E.
	10 ° 19'.42 N., 99 ° 46'.22 E.	10 ° 19'.54 N., 99 ° 46'.03 E.
	10 ° 18'.23 N., 99 ° 43'.47 E.	10 ° 18'.35 N., 99 ° 43'.28 E.

Chart No. 045 (Last correction 11/2556)

	INDIAN1975 DATUM	WGS84 DATUM
Insert  PA	11 ° 39'.5 N., 99 ° 49'.0 E.	11 ° 39'.6 N., 99 ° 48'.8 E.
 Wk PA	10 ° 45'.8 N., 99 ° 33'.2 E.	10 ° 45'.9 N., 99 ° 33'.0 E.
	10 ° 19'.4 N., 99 ° 46'.2 E.	10 ° 19'.5 N., 99 ° 46'.0 E.
	10 ° 18'.2 N., 99 ° 43'.5 E.	10 ° 18'.4 N., 99 ° 43'.3 E.

Source from : GB. Chart No.3964

Issued by the Hydrographic Department,
Royal Thai Navy, Bangkok, Thailand

11th February 2013