














ประกาศชาวเรือ  
หมายเลข 158/2557  
อ่าวไทย - ฝั่งตะวันตก  
สุราษฎร์ธานี, เกาะสมุย, เกาะพะงัน --- ระบบทูน





รายละเอียด --- แผนที่หมายเลข 243 แก้วไขครั้งสุดท้าย (119/2556)

		WGS84 DATUM	INDIAN1975 DATUM
ให้เขียน	 Mo(A)6s7M	9 ° 32' 05.22" น., 99 ° 55' 19.18" อ.	9 ° 31' 58.07" น., 99 ° 55' 30.52" อ.
	 FL(2)4s7m7M	9 ° 35' 43.95" น., 100 ° 02' 27.51" อ.	9 ° 35' 36.81" น., 100 ° 02' 38.90" อ.
	 FL(2)4s7m7M	9 ° 35' 39.25" น., 100 ° 02' 44.61" อ.	9 ° 35' 32.11" น., 100 ° 02' 56.01" อ.
	 Mo(A)6s7M	9 ° 41' 52.88" น., 99 ° 58' 25.09" อ.	9 ° 41' 45.77" น., 99 ° 58' 36.46" อ.
	 FL.G.3s4M No 1	9 ° 42' 00.09" น., 99 ° 58' 44.60" อ.	9 ° 41' 52.98" น., 99 ° 58' 55.87" อ.
	 FL.R.3s4M No 2	9 ° 42' 21.32" น., 99 ° 58' 52.11" อ.	9 ° 42' 14.22" น., 99 ° 59' 03.48" อ.
	 FL.R.3s4M No 4	9 ° 42' 42.77" น., 99 ° 58' 44.23" อ.	9 ° 42' 35.66" น., 99 ° 58' 55.60" อ.
	 FL.G.3s4M No 5	9 ° 42' 40.29" น., 99 ° 58' 44.68" อ.	9 ° 42' 33.19" น., 99 ° 58' 56.06" อ.
	 FL.R.3s7m4M	9 ° 45' 12.80" น., 99 ° 57' 42.80" อ.	9 ° 45' 05.71" น., 99 ° 57' 54.17" อ.
	 FL.R.3s7m4M	9 ° 40' 21.60" น., 100 ° 03' 46.40" อ.	9 ° 40' 14.48" น., 100 ° 03' 57.81" อ.

แผนที่หมายเลข 261 แก๊วครั้งสุดท้าย (119/2556)

		WGS84 DATUM	INDIAN1975 DATUM
ให้เขียน	 Mo(A)6s7M	9 ° 32' 05.22" น., 99 ° 55' 19.18" อ.	9 ° 31' 58.07" น., 99 ° 55' 30.52" อ.
	 FL(2)4s7m7M	9 ° 35' 43.95" น., 100 ° 02' 27.51" อ.	9 ° 35' 36.81" น., 100 ° 02' 38.90" อ.
	 FL(2)4s7m7M	9 ° 35' 39.25" น., 100 ° 02' 44.61" อ.	9 ° 35' 32.11" น., 100 ° 02' 56.01" อ.

แผนที่หมายเลข 204 แก๊วครั้งสุดท้าย (119/2556)

		WGS84 DATUM	INDIAN1975 DATUM
ให้เขียน	 Mo(A)6s7M	9 ° 41' .88 น., 99 ° 58' .42 อ.	9 ° 41' .76 น., 99 ° 58' .61 อ.
	 Mo(A)6s7M	9 ° 32' .09 น., 99 ° 55' .32 อ.	9 ° 31' .97 น., 99 ° 55' .51 อ.
	 FL(2)4s7m7M	9 ° 35' .73 น., 100 ° 02' .46 อ.	9 ° 35' .61 น., 100 ° 02' .65 อ.
	 FL(2)4s7m7M	9 ° 35' .65 น., 100 ° 02' .74 อ.	9 ° 35' .54 น., 100 ° 02' .93 อ.

ข้อมูลจาก --- กรมเจ้าท่า, ลง 23 กันยายน 2557

ประกาศโดยกรมอุทกศาสตร์  
กองทัพเรือ กรุงเทพมหานคร  
28 พฤศจิกายน 2557

**Notice to Mariners**  
**No. 158/2557**  
**Gulf of Thailand – West coast**  
**Suratthani, Ko Samui , Ko Pa - Ngan — Buoyage**

---

Details : Chart No. 243 Last correction (119/2556)











		WGS84 DATUM	INDIAN1975 DATUM
Insert	 <i>Mo(A)6s7M</i>	9 ° 32' 05.22'' N., 99 ° 55' 19.18'' E.	9 ° 31' 58.07'' N., 99 ° 55' 30.52'' E.
	 <i>FL(2)4s7m7M</i>	9 ° 35' 43.95'' N., 100 ° 02' 27.51'' E.	9 ° 35' 36.81'' N., 100 ° 02' 38.90'' E.
	 <i>FL(2)4s7m7M</i>	9 ° 35' 39.25'' N., 100 ° 02' 44.61'' E.	9 ° 35' 32.11'' N., 100 ° 02' 56.01'' E.
	 <i>Mo(A)6s7M</i>	9 ° 41' 52.88'' N., 99 ° 58' 25.09'' E.	9 ° 41' 45.77'' N., 99 ° 58' 36.46'' E.
	 <i>FL.G.3s4M No 1</i>	9 ° 42' 00.09'' N., 99 ° 58' 44.60'' E.	9 ° 41' 52.98'' N., 99 ° 58' 55.87'' E.
	 <i>FL.R.3s4M No 2</i>	9 ° 42' 21.32'' N., 99 ° 58' 52.11'' E.	9 ° 42' 14.22'' N., 99 ° 59' 03.48'' E.
	 <i>FL.R.3s4M No 4</i>	9 ° 42' 42.77'' N., 99 ° 58' 44.23'' E.	9 ° 42' 35.66'' N., 99 ° 58' 55.60'' E.
	 <i>FL.G.3s4M No 5</i>	9 ° 42' 40.29'' N., 99 ° 58' 44.683'' E.	9 ° 42' 33.19'' N., 99 ° 58' 56.06'' E.
	 <i>FL.R.3s7m4M</i>	9 ° 45' 12.80'' N., 99 ° 57' 42.80'' E.	9 ° 45' 05.71'' N., 99 ° 57' 54.17'' E.
	 <i>FL.R.3s7m4M</i>	9 ° 40' 21.60'' N., 100 ° 03' 46.40'' E.	9 ° 40' 14.48'' N., 100 ° 03' 57.81'' E.

Chart No. 261 Last correction (119/2556)








		WGS84 DATUM	INDIAN1975 DATUM
Insert	 <i>Mo(A)6s7M</i>	9 ° 32' 05.22'' N., 99 ° 55' 19.18'' E.	9 ° 31' 58.07'' N., 99 ° 55' 30.52'' E.
	 Fl(2)4s7m7M	9 ° 35' 43.95'' N., 100 ° 02' 27.51'' E.	9 ° 35' 36.81'' N., 100 ° 02' 38.90'' E.
	 Fl(2)4s7m7M	9 ° 35' 39.25'' N., 100 ° 02' 44.61'' E.	9 ° 35' 32.11'' N., 100 ° 02' 56.01'' E.

Chart No. 204 Last correction (119/2556)

		WGS84 DATUM	INDIAN1975 DATUM
Insert	 <i>Mo(A)6s7M</i>	9 ° 41' .88 N., 99 ° 58' .42 E.	9 ° 41' .76 N., 99 ° 58' .71 E.
	 <i>Mo(A)6s7M</i>	9 ° 32' .09 N., 99 ° 55' .32 E.	9 ° 31' .97 N., 99 ° 55' .51 E.
	 Fl(2)4s7m7M	9 ° 35' .73 N., 100 ° 02' .46 E.	9 ° 35' .61 N., 100 ° 02' .65 E.
	 Fl(2)4s7m7M	9 ° 35' .65 N., 100 ° 02' .74 E.	9 ° 35' .54 N., 100 ° 02' .93 E.

Source from : Marine Department., dated 23<sup>th</sup> September 2014

Issued by the Hydrographic Department,  
Royal Thai Navy, Bangkok, Thailand  
28<sup>th</sup> November 2014

ผนวก (Annex)  
ทางเข้าร่องน้ำเกาะสมุย (Entrance to Ko Samui)

หมายเลข No.	นาม และที่ตั้ง Name and Location	ตำบลที่ แลต. น., ลอง. อ. Position Lat. N., Long. E.	ลักษณะไฟ Characteristics	ระยะเห็นไกล (ไมล์ทะเล) Nominal Range (nautical miles)	ลักษณะทุ่น Description of buoys	หมายเหตุ Remarks
KSM LB-01	ทุ่นไฟปากร่องขาเข้า ทางเข้าท่าเรือเกาะสมุย (หน้าทอน)  Entrance light-buoy	WGS84 DATUM 9 32 05.22 99 55 19.18  INDIAN1975 DATUM 9 31 58.07 99 55 30.52	รหัสมอร์ส "A" สีขาวทุก ๆ 6 วินาที สว่าง 0.3 ว.ท., มืด 0.6 ว.ท. สว่าง 1.0 ว.ท., มืด 4.1 ว.ท.  Mo (A) W 6s fl 0.3s, ec 0.6s fl 1.0s, ec 4.1s	7	รูปเสาทาสีแดงสลับขาวเป็นแถบทางตั้ง เครื่องหมายบนยอดลูกกลมสีแดง 1 ลูก  Pillar buoy painted red and white vertical stripes with a single red sphere topmark.	

## ทางเข้าร่องน้ำเกาะพัง (Entrance to Ko Pha-Ngan)

หมายเลข No.	นาม และที่ตั้ง Name and Location	ตำบลที่ แลต. น., ลอง. อ. Position Lat. N., Long. E.	ลักษณะไฟ Characteristics	ระยะเห็นไกล (ไมล์ทะเล) Nominal Range (nautical miles)	ลักษณะทุ่น Description of buoys	หมายเหตุ Remarks
KPN LB-01	ทุ่นไฟปากร่องขาเข้า ทางเข้าท่าเรือเกาะพัง  Entrance light-buoy	WGS84 DATUM 9 41 52.88 99 58 25.09  INDIAN1975 DATUM 9 41 45.77 99 58 36.46	รหัสสมอร์ส "A" สีขาวทุก ๆ 6 วินาที สว่าง 0.3 ว.ท., มีด 0.6 ว.ท. สว่าง 1.0 ว.ท., มีด 4.1 ว.ท.  Mo (A) W 6s fl 0.3s, ec 0.6s fl 1.0s, ec 4.1s	7	รูปเสาทาสีแดงสลับขาวเป็นแถบทางตั้ง เครื่องหมายบนยอดลูกกลมสีแดง 1 ลูก  Pillar buoy painted red and white vertical stripes with a single red sphere topmark.	
KPN LB-02	ทุ่นไฟหมายเลข 1 ทางด้านกราบขวาของ ร่องน้ำ  Light-buoy No1 Starboard-hand of the channel	WGS84 DATUM 9 42 00.09 99 58 44.60  INDIAN1975 DATUM 9 41 52.98 99 58 55.87	วิบเดียวสีเขียว ทุก ๆ 3 วินาที สว่าง 0.3 ว.ท., มีด 2.7 ว.ท.  Fl G 3s fl 0.3s, ec 2.7s	4	รูปเสาทาสีเขียว เครื่องหมายบนยอด เป็นรูปกรวยสีเขียว  Pillar buoy painted green with a single green conical topmark.	
KPN LB-03	ทุ่นไฟหมายเลข 2 ทางด้านกราบซ้ายของ ร่องน้ำ  Light-buoy No2 Port-hand of the channel	WGS84 DATUM 9 42 21.32 99 58 52.11  INDIAN1975 DATUM 9 42 14.22 99 59 03.48	วิบเดียวสีแดง ทุก ๆ 3 วินาที สว่าง 0.3 ว.ท., มีด 2.7 ว.ท.  Fl R 3s fl 0.3s, ec 2.7s	4	รูปเสาทาสีแดง เครื่องหมายบนยอด เป็นรูปทรงกระบอกสีแดง  Pillar buoy painted red with a single red cylindrical topmark.	

ทางเข้าร่องน้ำเกาะพัง (Entrance to Ko Pha-Ngan)

หมายเลข No.	นาม และที่ตั้ง Name and Location	ตำบลที่ แสด. น., ลอง. อ. Position Lat. N., Long. E.	ลักษณะไฟ Characteristics	ระยะเห็นไกล (ไมล์ทะเล) Nominal Range (nautical miles)	ลักษณะทุ่น Description of buoys	หมายเหตุ Remarks
KPN LB-04	ทุ่นไฟหมายเลข 4 ทางด้านกราบซ้ายของ ร่องน้ำ  Light-buoy No4 Port-hand of the channel	WGS84 DATUM 9 42 42.77 99 58 44.23  INDIAN1975 DATUM 9 42 35.66 99 58 55.60	ดับเดียวสีแดง ทุก ๆ 3 วินาที สว่าง 0.3 ว.ท., มืด 2.7 ว.ท.  Fl R 3s fl 0.3s, ec 2.7s	4	รูปเสาทาสีแดง เครื่องหมายบนยอด เป็นรูปทรงกระบอกสีแดง  Pillar buoy painted red with a single red cylindrical topmark.	
KPN LB-05	ทุ่นไฟหมายเลข 5 ทางด้านกราบขวาของ ร่องน้ำ  Light-buoy No5 Starboard-hand of the channel	WGS84 DATUM 9 42 40.29 99 58 44.68  INDIAN1975 DATUM 9 42 33.19 99 58 56.06	ดับเดียวสีเขียว ทุก ๆ 3 วินาที สว่าง 0.3 ว.ท., มืด 2.7 ว.ท.  Fl G 3s fl 0.3s, ec 2.7s	4	รูปเสาทาสีเขียว เครื่องหมายบนยอด เป็นรูปกรวยสีเขียว  Pillar buoy painted green with a single green conical topmark.	

หมายเลข No.	นาม และที่ตั้ง Name and Location	ตำบลที่ แลต. น., ลอง. อ. Position Lat. N., Long. E.	ลักษณะไฟ Characteristics	สูงไฟเหนือระดับ ทะเลปานกลาง (เมตร) Height of Light above M S L (metres)	ระยะเห็นไกล (ไมล์ทะเล) Nominal Range (nautical miles)	โครงสร้าง, สูง (เมตร) Structure, Height (metres)	หมายเหตุ, เสี้ยวไฟ Remark, Sectors
KSM L-01	กระโจมไฟแสดงที่หมายอันตราย  Isolated danger Marks	WGS84 DATUM 9 35 43.95 100 02 27.51  INDIAN1975 DATUM 9 35 36.81 100 02 38.90	ไว้เป็นหมูแต่ละหมู่ประกอบด้วย ไฟไว้ 2 ไว้ สีขาวทุกๆ 4 วินาที สว่าง 0.5 ว.ท., มีด 1.0 ว.ท. สว่าง 0.5 ว.ท., มีด 2.0 ว.ท.  Fl (2 )W 4s fl 0.5s, ec 1.0s fl 0.5s, ec 2.0s	7	7	เสาเหล็กกลมทาสีดำสลับสีแดงทางนอน ตั้งอยู่บนฐานคอนกรีต  Round metal pillar painted black and red horizontal stripes on concrete base	
KSM L-02	กระโจมไฟแสดงที่หมายอันตราย  Isolated danger Marks	WGS84 DATUM 9 35 39.25 100 02 44.61  INDIAN1975 DATUM 9 35 32.11 100 02 56.01	ไว้เป็นหมูแต่ละหมู่ประกอบด้วย ไฟไว้ 2 ไว้ สีขาวทุกๆ 4 วินาที สว่าง 0.5 ว.ท., มีด 1.0 ว.ท. สว่าง 0.5 ว.ท., มีด 2.0 ว.ท.  Fl (2) W 4s fl 0.5s, ec 1.0s fl 0.5s, ec 2.0s	7	7	เสาเหล็กกลมทาสีดำสลับสีแดงทางนอน ตั้งอยู่บนฐานคอนกรีต  Round metal pillar painted black and red horizontal stripes on concrete base	



ผนวก (Annex)

ทางเข้าร่องน้ำเกาะพัง (Entrance to Ko Pha-Ngan)

หมายเลข No.	นาม และที่ตั้ง Name and Location	ตำแหน่ง แลต. น., ลอง. อ. Position Lat. N., Long. E.	ลักษณะไฟ Characteristics	สูงไฟเหนือระดับ ทะเลปานกลาง (เมตร) Height of Light above M S L (metres)	ระยะเห็นไกล (ไมล์ทะเล) Nominal Range (nautical miles)	โครงสร้าง, สูง (เมตร) Structure, Height (metres)	หมายเหตุ, เสี้ยวไฟ Remark, Sectors
KPN L-01	กระโจมไฟ ทางด้านกราบซ้ายของร่องน้ำ  Light-beacon Port-hand of the channel	WGS84 DATUM 9 45 12.80 99 57 42.80  INDIAN1975 DATUM 9 45 05.71 99 57 54.17	วับเดี่ยว สีแดง ทุก ๆ 3 วินาที สว่าง 0.3 ว.ท., มีด 2.7 ว.ท.  Fl R 3s fl 0.3s, ec 2.7s	7	4	เสาเหล็กกลมทาสีขาวตั้งอยู่บน ฐานคอนกรีต  White round metal pillar on concrete base	
KPN L-02	กระโจมไฟ ทางด้านกราบซ้ายของร่องน้ำ  Light-beacon Port-hand of the channel	WGS84 DATUM 9 40 21.60 100 03 46.40  INDIAN1975 DATUM 9 40 14.48 100 03 57.81	วับเดี่ยว สีแดง ทุก ๆ 3 วินาที สว่าง 0.3 ว.ท., มีด 2.7 ว.ท.  Fl R 3s fl 0.3s, ec 2.7s	7	4	เสาเหล็กกลมทาสีขาวตั้งอยู่บน ฐานคอนกรีต  White round metal pillar on concrete base	