

ประกาศชาวเรือ
หมายเลข 1/2560
อ่าวไทย, ฝั่งตะวันออก
ชลบุรี, ทางเข้าท่าเรือพาณิชย์สัตหีบ — ระบบพุน

รายละเอียด --- แผนที่หมายเลข 115A (แก้ไขครั้งสุดท้าย 39/2558)

		WGS84 DATUM	INDIAN 1975 DATUM	
ให้ย้าย	 <i>FL.10s5M</i> ทุ่นไฟปากร่อง <i>Entrance Lt. Buoy</i>	จาก :	12° 35' 49.26" น., 100° 54' 20.88" อ.	12° 35' 42.91" น., 100° 54' 32.83" อ.
		ไปยัง :	12° 35' 19.32" น., 100° 54' 11.71" อ.	12° 35' 12.98" น., 100° 54' 23.61" อ.
ให้ย้าย	 <i>FL.G.4s5M</i> No 1	จาก :	12° 36' 18.35" น., 100° 54' 33.05" อ.	12° 36' 12.00" น., 100° 54' 45.00" อ.
		ไปยัง :	12° 36' 05.69" น., 100° 54' 29.05" อ.	12° 35' 59.36" น., 100° 54' 40.96" อ.
ให้ย้าย	 <i>FL.G.4s5M</i> No 3	จาก :	12° 36' 52.35" น., 100° 54' 43.05" อ.	12° 36' 46.00" น., 100° 54' 55.00" อ.
		ไปยัง :	12° 36' 38.42" น., 100° 54' 38.66" อ.	12° 36' 32.09" น., 100° 54' 50.57" อ.

แผนที่หมายเลข 115

		WGS84 DATUM	INDIAN 1975 DATUM	
ให้ย้าย	 <i>FL.10s5M</i> ทุ่นไฟปากร่อง <i>Entrance Lt. Buoy</i>	จาก :	12° 35' 49.26" น., 100° 54' 20.88" อ.	12° 35' 42.91" น., 100° 54' 32.83" อ.
		ไปยัง :	12° 35' 19.32" น., 100° 54' 11.71" อ.	12° 35' 12.98" น., 100° 54' 23.61" อ.
ให้ย้าย	 <i>FL.G.4s5M</i> No 1	จาก :	12° 36' 18.35" น., 100° 54' 33.05" อ.	12° 36' 12.00" น., 100° 54' 45.00" อ.
		ไปยัง :	12° 36' 05.69" น., 100° 54' 29.05" อ.	12° 35' 59.36" น., 100° 54' 40.96" อ.
ให้ย้าย	 <i>FL.G.4s5M</i> No 3	จาก :	12° 36' 52.35" น., 100° 54' 43.05" อ.	12° 36' 46.00" น., 100° 54' 55.00" อ.
		ไปยัง :	12° 36' 38.42" น., 100° 54' 38.66" อ.	12° 36' 32.09" น., 100° 54' 50.57" อ.

แผนที่หมายเลข 141 (แก้ไขครั้งสุดท้าย 32/2559)

ให้ย้าย  Fl.10s5M

จาก :

WGS84 DATUM

INDIAN 1975 DATUM

12° 35'.82 น.,
100° 54'.35 อ.

12° 35'.72 น.,
100° 54'.55 อ.

ไปยัง :

12° 35'.32 น.,
100° 54'.20 อ.

12° 35'.22 น.,
100° 54'.39 อ.

แผนที่หมายเลข 142 (แก้ไขครั้งสุดท้าย 78/2558)

ให้ย้าย  Fl.10s5M

จาก :

WGS84 DATUM

INDIAN 1975 DATUM

12° 35'.82 น.,
100° 54'.35 อ.

12° 35'.72 น.,
100° 54'.55 อ.

ไปยัง :

12° 35'.32 น.,
100° 54'.20 อ.

12° 35'.22 น.,
100° 54'.39 อ.

สมุดบรรณสาร --- ทำเนียบไฟและท่อนในน่านน้ำไทย พ.ศ.2556., หน้า 100

ข้อมูลจาก --- กองเครื่องหมายทางเรือ, ลง 9 มกราคม 2560

ประกาศโดยกรมอุทกศาสตร์
กองทัพเรือ กรุงเทพมหานคร
17 มกราคม 2560

Notice to Mariners
 No. 1/17
 Gulf of Thailand, East Coast
 Chonburi, Entrance to Sattahip Commercial Port — Buoyage.

Details : Chart No. 115A (Last correction 39/2558)




			WGS84 DATUM	INDIAN1975 DATUM
Move	 <i>Fl.10s5M</i> <i>ทุ่นไฟนำร่อง</i> <i>Entrance Lt. Buoy</i>	from :	$12^{\circ} 35' 49.26''$ N., $100^{\circ} 54' 20.88''$ E.	$12^{\circ} 35' 42.91''$ N., $100^{\circ} 54' 32.83''$ E.
	to :		$12^{\circ} 35' 19.32''$ N., $100^{\circ} 54' 11.71''$ E.	$12^{\circ} 35' 12.98''$ N., $100^{\circ} 54' 23.61''$ E.
Move	 <i>Fl.G.4s5M</i> <i>No 1</i>	from :	$12^{\circ} 36' 18.35''$ N., $100^{\circ} 54' 33.05''$ E.	$12^{\circ} 36' 12.00''$ N., $100^{\circ} 54' 45.00''$ E.
	to :		$12^{\circ} 36' 05.69''$ N., $100^{\circ} 54' 29.05''$ E.	$12^{\circ} 35' 59.36''$ N., $100^{\circ} 54' 40.96''$ E.
Move	 <i>Fl.G.4s5M</i> <i>No 3</i>	from :	$12^{\circ} 36' 52.35''$ N., $100^{\circ} 54' 43.05''$ E.	$12^{\circ} 36' 46.00''$ N., $100^{\circ} 54' 55.00''$ E.
	to :		$12^{\circ} 36' 38.42''$ N., $100^{\circ} 54' 38.66''$ E.	$12^{\circ} 36' 32.09''$ N., $100^{\circ} 54' 50.57''$ E.

Chart No. 115




			WGS84 DATUM	INDIAN1975 DATUM
Move	 <i>Fl.10s5M</i> <i>ทุ่นไฟนำร่อง</i> <i>Entrance Lt. Buoy</i>	from :	$12^{\circ} 35' 49.26''$ N., $100^{\circ} 54' 20.88''$ E.	$12^{\circ} 35' 42.91''$ N., $100^{\circ} 54' 32.83''$ E.
	to :		$12^{\circ} 35' 19.32''$ N., $100^{\circ} 54' 11.71''$ E.	$12^{\circ} 35' 12.98''$ N., $100^{\circ} 54' 23.61''$ E.
Move	 <i>Fl.G.4s5M</i> <i>No 1</i>	from :	$12^{\circ} 36' 18.35''$ N., $100^{\circ} 54' 33.05''$ E.	$12^{\circ} 36' 12.00''$ N., $100^{\circ} 54' 45.00''$ E.
	to :		$12^{\circ} 36' 05.69''$ N., $100^{\circ} 54' 29.05''$ E.	$12^{\circ} 35' 59.36''$ N., $100^{\circ} 54' 40.96''$ E.
Move	 <i>Fl.G.4s5M</i> <i>No 3</i>	from :	$12^{\circ} 36' 52.35''$ N., $100^{\circ} 54' 43.05''$ E.	$12^{\circ} 36' 46.00''$ N., $100^{\circ} 54' 55.00''$ E.
	to :		$12^{\circ} 36' 38.42''$ N., $100^{\circ} 54' 38.66''$ E.	$12^{\circ} 36' 32.09''$ N., $100^{\circ} 54' 50.57''$ E.

Chart No. 141 (Last correction 32/16)



		WGS84 DATUM	INDIAN1975 DATUM
Move  Fl.10s5M	from :	12° 35'.82 N., 100° 54'.35 E.	12° 35'.72 N., 100° 54'.55 E.
	to :	12° 35'.32 N., 100° 54'.20 E.	12° 35'.22 N., 100° 54'.39 E.

Chart No. 142 (Last correction 78/2558)

		WGS84 DATUM	INDIAN1975 DATUM
Move  Fl.10s5M	from :	12° 35'.82 N., 100° 54'.35 E.	12° 35'.72 N., 100° 54'.55 E.
	to :	12° 35'.32 N., 100° 54'.20 E.	12° 35'.22 N., 100° 54'.39 E.

Publication : List of Lights and Buoys in Thai Water 2013., Pages 100

Source from : Aids to Navigation Division., dated 9th January 2017

Issued by the Hydrographic Department,
Royal Thai Navy, Bangkok, Thailand
17th January 2017