




ประกาศชาวเรือ  
หมายเลข 165/2557  
อ่าวไทย  
สุราษฎร์ธานี, แหลมหน้าถ้ำ, หมู่เกาะอ่างทอง --- เรืออับปาง

---

รายละเอียด --- แผนที่หมายเลข 204 (แก้ไขครั้งสุดท้าย 158/2557)

		INDIAN1975 DATUM	WGS84 DATUM
ให้เขียน		9 ° 12' .80 น., 99 ° 56' .10 อ.	9 ° 12' .92 น., 99 ° 55' .91 อ.
	 Masts	9 ° 37' .10 น., 99 ° 32' .00 อ.	9 ° 37' .22 น., 99 ° 31' .81 อ.

แผนที่หมายเลข 261 (แก้ไขครั้งสุดท้าย 158/2557)

		INDIAN1975 DATUM	WGS84 DATUM
ให้เขียน	 Masts	9 ° 37' 06'' น., 99 ° 32' 00'' อ.	9 ° 37' 13'' น., 99 ° 31' 49'' อ.

ข้อมูลจาก --- กองสร้างแผนที่ ลง 27 พฤศจิกายน 2557

ประกาศโดยกรมอุทกศาสตร์  
กองทัพเรือ กรุงเทพมหานคร  
9 ธันวาคม 2557

Notice to Mariners  
 No. 165/2557  
 Gulf of Thailand  
 Surattani, Laem Na Tham, Mu Ko Anghong --- Wrecks

---

Details : Chart No. 204 (Last correction 158/2557)




		INDIAN1975 DATUM	WGS84 DATUM
Insert		9 ° 12' .80 N., 99 ° 56' .10 E.	9 ° 12' .92 N., 99 ° 55' .91 E.
	 <i>Masts</i>	9 ° 37' .10 N., 99 ° 32' .00 E.	9 ° 37' .22 N., 99 ° 31' .81 E.

Chart No. 261 (Last correction 158/2557)

		INDIAN1975 DATUM	WGS84 DATUM
Insert	 <i>Masts</i>	9 ° 37' 06'' N., 99 ° 32' 00'' E.	9 ° 37' 13'' N., 99 ° 31' 49'' E.

Source from : Cartographic Division, dated 27<sup>th</sup> November 2014

Issued by the Hydrographic Department,  
 Royal Thai Navy, Bangkok, Thailand  
 9<sup>th</sup> December 2014