



ประกาศชาวเรือ
หมายเลข 16/2561
ฝั่งตะวันตกของประเทศไทย
สตูล, บริเวณทิศตะวันตกของเกาะบูโหลันเล — บริเวณปลาชุกชุม

รายละเอียด --- แผนที่หมายเลข 354

	INDIAN 1975 DATUM	WGS84 DATUM
ให้เขียน ขอบเขตของบริเวณปลาชุกชุม, ด้วยจุดไข่ปลา, ลากเชื่อมต่อ :	6° 48' 56.8" น., 99° 30' 06.1" อ.	6° 49' 04.6" น., 99° 29' 55.0" อ.
	6° 51' 26.9" น., 99° 30' 06.1" อ.	6° 51' 34.7" น., 99° 29' 55.0" อ.
	6° 51' 15.0" น., 99° 29' 44.4" อ.	6° 51' 22.9" น., 99° 29' 33.3" อ.
	6° 49' 03.0" น., 99° 29' 44.4" อ.	6° 49' 10.8" น., 99° 29' 33.3" อ.
	6° 50' 10.8" น., 99° 29' 54.2" อ.	6° 50' 18.6" น., 99° 29' 43.1" อ.

แผนที่หมายเลข 309 (แก้ไขครั้งสุดท้าย 104/2556)

	INDIAN 1975 DATUM	WGS84 DATUM
ให้เขียน 	6° 50'.2 น., 99° 29'.9 อ.	6° 50'.3 น., 99° 29'.7 อ.

ข้อมูลจาก --- กรมยุทธการทหารเรือ, ลง 13 มีนาคม 2561

ประกาศโดยกรมอุทกศาสตร์
กองทัพเรือ กรุงเทพมหานคร
11 มิถุนายน 2561

Notice to Mariners
No. 16/18
West Coast of Thailand
Satun, Ko Bulon Le westwards — Fish havens

Details : Chart No. 354


	INDIAN 1975 DATUM	WGS84 DATUM
<p>Insert limit of fish haven, dotted line, joining :</p>	<p>6° 48' 56.8" N., 99° 30' 06.1" E.</p>	<p>6° 49' 04.6" N., 99° 29' 55.0" E.</p>
	<p>6° 51' 26.9" N., 99° 30' 06.1" E.</p>	<p>6° 51' 34.7" N., 99° 29' 55.0" E.</p>
	<p>6° 51' 15.0" N., 99° 29' 44.4" E.</p>	<p>6° 51' 22.9" N., 99° 29' 33.3" E.</p>
	<p>6° 49' 03.0" N., 99° 29' 44.4" E.</p>	<p>6° 49' 10.8" N., 99° 29' 33.3" E.</p>
	<p>6° 50' 10.8" N., 99° 29' 54.2" E.</p>	<p>6° 50' 18.6" N., 99° 29' 43.1" E.</p>

Chart No. 309 (Last correction 104/13)

	INDIAN 1975 DATUM	WGS84 DATUM
<p>Insert </p>	<p>6° 50'.2 N., 99° 29'.9 E.</p>	<p>6° 50'.3 N., 99° 29'.7 E.</p>

Source from : The Naval Operations Department, dated 13th March 2018

Issued by the Hydrographic Department,
Royal Thai Navy, Bangkok, Thailand
11th June 2018