



ประกาศชาวเรือ
หมายเลข 17/2556



อ่าวไทย, ฝั่งตะวันออก และอ่าวไทย, ฝั่งตะวันตก
ชลบุรี, บริเวณทิศตะวันตกเฉียงเหนือของเกาะไผ่ และบริเวณทิศตะวันตกเฉียงใต้
ของเกาะจวง, ช่องคราม, บริเวณทิศตะวันตกเฉียงเหนือของแหลมหาดสอ
สมุทรสาคร, ทางเข้าแม่น้ำท่าจีน, ประจวบคีรีขันธ์, บริเวณทิศตะวันออกของ
หัวหิน — เรืออัปปาง

ให้ยกเลิกประกาศชาวเรือ หมายเลข 201/2523 (ชั่วคราว), หมายเลข 56/2546 (ชั่วคราว),
หมายเลข 64/2547 (ชั่วคราว), หมายเลข 79/2548 (ชั่วคราว), หมายเลข 190/2547 (ชั่วคราว)
หมายเลข 77/2555 (ชั่วคราว) และหมายเลข 135/2552 (ชั่วคราว)



รายละเอียด — แผนที่หมายเลข 115 (แก้ไขครั้งสุดท้าย 164/2555)

	INDIAN1975 DATUM	WGS84 DATUM
ให้เขียน 	12 ° 28' .45 น., 100 ° 49' .40 อ.	12 ° 28' .56 น., 100 ° 49' .20 อ.
 PA	12 ° 43' .00 น., 100 ° 50' .00 อ.	12 ° 43' .11 น., 100 ° 49' .81 อ.

แผนที่หมายเลข 141 (แก้ไขครั้งสุดท้าย 9/2556)

	INDIAN1975 DATUM	WGS84 DATUM
ให้เขียน 	12 ° 28' .45 น., 100 ° 49' .40 อ.	12 ° 28' .56 น., 100 ° 49' .20 อ.
 PA	12 ° 43' .00 น., 100 ° 50' .00 อ.	12 ° 43' .11 น., 100 ° 49' .81 อ.







แผนที่หมายเลข 142 (แก้ไขครั้งสุดท้าย 115/2555)

	INDIAN1975 DATUM	WGS84 DATUM
ให้เขียน 	12 ° 58' .93 น., 100 ° 30' .04 อ.	12 ° 59' .04 น., 100 ° 29' .84 อ.
 PA	12 ° 43' .00 น., 100 ° 50' .00 อ.	12 ° 43' .11 น., 100 ° 49' .81 อ.







แผนที่หมายเลข 248 (บรรณาธิกร ครั้งที่ 6 พ.ย.2555)

	INDIAN1975 DATUM	WGS84 DATUM
ให้เขียน 	13 ° 20' .15 น., 100 ° 24' .33 อ.	13 ° 20' .25 น., 100 ° 24' .14 อ.
 PA		

แผนที่หมายเลข 001 (แก้ไขครั้งสุดท้าย 178/2554)

	INDIAN1975 DATUM	WGS84 DATUM
ให้เขียน  PA	13 ° 20'.15 น., 100 ° 24'.33 อ.	13 ° 20'.25 น., 100 ° 24'.14 อ.
 PA	12 ° 58'.93 น., 100 ° 30'.04 อ.	12 ° 59'.04 น., 100 ° 29'.84 อ.
 PA	12 ° 32'.00 น., 100 ° 18'.07 อ.	12 ° 32'.10 น., 100 ° 17'.88 อ.
 Wk PA	12 ° 29'.74 น., 100 ° 25'.23 อ.	12 ° 29'.85 น., 100 ° 25'.03 อ.
 Wk PA	12 ° 19'.14 น., 100 ° 25'.69 อ.	12 ° 19'.25 น., 100 ° 25'.50 อ.
 PA	12 ° 28'.45 น., 100 ° 49'.40 อ.	12 ° 28'.56 น., 100 ° 49'.20 อ.

แผนที่หมายเลข 045 (แก้ไขครั้งสุดท้าย 15/2556)

	INDIAN1975 DATUM	WGS84 DATUM
ให้เขียน  PA	13 ° 20'.2 น., 100 ° 24'.3 อ.	13 ° 20'.3 น., 100 ° 24'.1 อ.
 PA	12 ° 58'.9 น., 100 ° 30'.0 อ.	12 ° 59'.0 น., 100 ° 29'.8 อ.
 PA	12 ° 32'.0 น., 100 ° 18'.1 อ.	12 ° 32'.1 น., 100 ° 17'.9 อ.
 Wk PA	12 ° 29'.7 น., 100 ° 25'.2 อ.	12 ° 29'.8 น., 100 ° 25'.0 อ.
 Wk PA	12 ° 19'.1 น., 100 ° 25'.7 อ.	12 ° 19'.3 น., 100 ° 25'.5 อ.
 PA	12 ° 28'.5 น., 100 ° 49'.4 อ.	12 ° 28'.6 น., 100 ° 49'.2 อ.

- ข้อมูลจาก — 1. แผนที่เดินเรืออังกฤษ หมายเลข 3965 และ 3727
2. ประกาศชาวเรือไทย หมายเลข 135/2552 (ชั่วคราว)

ประกาศโดยกรมอุทกศาสตร์
กองทัพเรือ กรุงเทพมหานคร
13 กุมภาพันธ์ 2556

Notice to Mariners
No. 17/2556

Gulf of Thailand, East Coast and Gulf of Thailand, West Coast
Chon Buri, Ko Pai North-westwards and Ko Chuang South-westwards,
Chong Khram, Laem Hat So North-westwards, Samut Sakhon, Entrance
to Mae Nam Tha Chin, Prachuap Khiri Khan, Hua Hin Eastwards ---
Wrecks

Former Notice No. 201/2523 (T), No.56/2546 (T), No. 64/2547 (T), No.79/2548 (T),
No. 190/2547 (T), No. 77/2555 (T) and No.135/2552 (T) are cancelled.

Details : Chart No. 115 (Last correction 164/2555)



		INDIAN1975 DATUM	WGS84 DATUM
Insert		12 ° 28' .45 N., 100 ° 49' .40 E.	12 ° 28' .56 N., 100 ° 49' .20 E.
	 PA	12 ° 43' .00 N., 100 ° 50' .00 E.	12 ° 43' .11 N., 100 ° 49' .81 E.

Chart No. 141 (Last correction 9/2556)

		INDIAN1975 DATUM	WGS84 DATUM
Insert		12 ° 28' .45 N., 100 ° 49' .40 E.	12 ° 28' .56 N., 100 ° 49' .20 E.
	 PA	12 ° 43' .00 N., 100 ° 50' .00 E.	12 ° 43' .11 N., 100 ° 49' .81 E.

Chart No. 142 (Last correction 115/2555)


		INDIAN1975 DATUM	WGS84 DATUM
Insert	 PA	12 ° 58' .93 N., 100 ° 30' .04 E.	12 ° 59' .04 N., 100 ° 29' .84 E.
		12 ° 43' .00 N., 100 ° 50' .00 E.	12 ° 43' .11 N., 100 ° 49' .81 E.

Chart No. 248 (6th EDITION, Nov.2012)


		INDIAN1975 DATUM	WGS84 DATUM
Insert	 PA	13 ° 20' .15 N., 100 ° 24' .33 E.	13 ° 20' .25 N., 100 ° 24' .14 E.

Chart No. 001 (Last correction 178/2554)









	INDIAN1975 DATUM	WGS84 DATUM
Insert  PA	13 ° 20'.15 N., 100 ° 24'.33 E.	13 ° 20'.25 N., 100 ° 24'.14 E.
	12 ° 58'.93 N., 100 ° 30'.04 E.	12 ° 59'.04 N., 100 ° 29'.84 E.
	12 ° 32'.00 N., 100 ° 18'.07 E.	12 ° 32'.10 N., 100 ° 17'.88 E.
 Wk PA	12 ° 29'.74 N., 100 ° 25'.23 E.	12 ° 29'.85 N., 100 ° 25'.03 E.
 Wk PA	12 ° 19'.14 N., 100 ° 25'.69 E.	12 ° 19'.25 N., 100 ° 25'.50 E.
	12 ° 28'.45 N., 100 ° 49'.40 E.	12 ° 28'.56 N., 100 ° 49'.20 E.

Chart No. 045 (Last correction 15/2556)

	INDIAN1975 DATUM	WGS84 DATUM
Insert  PA	13 ° 20'.2 N., 100 ° 24'.3 E.	13 ° 20'.3 N., 100 ° 24'.1 E.
	12 ° 58'.9 N., 100 ° 30'.0 E.	12 ° 59'.0 N., 100 ° 29'.8 E.
	12 ° 32'.0 N., 100 ° 18'.1 E.	12 ° 32'.1 N., 100 ° 17'.9 E.
 Wk PA	12 ° 29'.7 N., 100 ° 25'.2 E.	12 ° 29'.8 N., 100 ° 25'.0 E.
 Wk PA	12 ° 19'.1 N., 100 ° 25'.7 E.	12 ° 19'.3 N., 100 ° 25'.5 E.
	12 ° 28'.5 N., 100 ° 49'.4 E.	12 ° 28'.6 N., 100 ° 49'.2 E.

Source from : 1. GB. Chart Nos. 3965 and 3727
2. Thai Notice No. 135/2552 (T)

Issued by the Hydrographic Department,
Royal Thai Navy, Bangkok, Thailand
13th February 2013