







ประกาศชาวเรือ
หมายเลข 19/2556
อ่าวไทย, ฝั่งตะวันตก

สงขลา, บริเวณทางเข้าท่าเรือสงขลา และบริเวณทิศตะวันออกและทิศตะวันออกเฉียงใต้ของสทิงพระ และปัตตานี, บริเวณทิศตะวันออกของปะนาเระ — เรืออับปาง

ให้ยกเลิกประกาศชาวเรือ หมายเลข 106/2529 (ชั่วคราว) หมายเลข 158/2550 (ชั่วคราว)
หมายเลข 181/2554 (ชั่วคราว) และหมายเลข 100/2525 (ชั่วคราว)

รายละเอียด ---	แผนที่หมายเลข 229A (แก้ไขครั้งสุดท้าย 84/2554)	INDIAN1975 DATUM	WGS84 DATUM
ให้เขียน  PA		7 ° 15' 34.2'' น., 100 ° 37' 15.7'' อ.	7 ° 15' 41.9'' น., 100 ° 37' 04.1'' อ.
	แผนที่หมายเลข 229 (แก้ไขครั้งสุดท้าย 84/2554)	INDIAN1975 DATUM	WGS84 DATUM
ให้เขียน  PA		7 ° 15' 34.2'' น., 100 ° 37' 15.7'' อ.	7 ° 15' 41.9'' น., 100 ° 37' 04.1'' อ.
	แผนที่หมายเลข 205 (แก้ไขครั้งสุดท้าย 84/2554)	INDIAN1975 DATUM	WGS84 DATUM
ให้เขียน  PA		7 ° 32' .59 น., 100 ° 37' .78 อ.	7 ° 32' .72 น., 100 ° 37' .59 อ.
	 PA	7 ° 15' .57 น., 100 ° 37' .26 อ.	7 ° 15' .70 น., 100 ° 37' .07 อ.
	 PA	7 ° 25' .12 น., 100 ° 33' .86 อ.	7 ° 24' .99 น., 100 ° 34' .05 อ.
	แผนที่หมายเลข 206 (แก้ไขครั้งสุดท้าย 78/2555)	INDIAN1975 DATUM	WGS84 DATUM
ให้เขียน  PA		7 ° 15' .57 น., 100 ° 37' .26 อ.	7 ° 15' .70 น., 100 ° 37' .07 อ.
		6 ° 53' .09 น., 101 ° 38' .99 อ.	6 ° 53' .22 น., 101 ° 38' .79 อ.

แผนที่หมายเลข 045 (แก้ไขครั้งสุดท้าย 17/2556)

ให้เขียน  PA

INDIAN1975 DATUM WGS84 DATUM

7 ° 32' .6 น., 7 ° 32' .7 น.,
100 ° 37' .8 อ. 100 ° 37' .6 อ.

7 ° 15' .6 น., 7 ° 15' .7 น.,
100 ° 37' .3 อ. 100 ° 37' .1 อ.

6 ° 53' .1 น., 6 ° 53' .2 น.,
101 ° 39' .0 อ. 101 ° 38' .8 อ.

 PA

7 ° 25' .1 น., 7 ° 25' .0 น.,
100 ° 33' .9 อ. 100 ° 34' .1 อ.

ข้อมูลจาก --- แผนที่เดินเรืออังกฤษ หมายเลข 66 และ 3961

ประกาศโดยกรมอุทกศาสตร์
กองทัพเรือ กรุงเทพมหานคร
14 กุมภาพันธ์ 2556

Notice to Mariners

No. 19/2556

Gulf of Thailand, West Coast

Songkhla, Entrance to Songkhla Harbour and Sathing Phra Eastwards
and South-eastwards and Pattani, Panare Eastwards --- Wrecks

Former Notice No. 106/2529 (T), No. 158/2550 (T), No. 181/2554 (T) and
No. 100/2525 (T) are cancelled.

Details : Chart No. 229 A (Last correction 84/2554)

Insert  PA

INDIAN1975 DATUM	WGS84 DATUM
7 ° 15' 34.2'' N.,	7 ° 15' 41.9'' N.,
100 ° 37' 15.7'' E.	100 ° 37' 04.1'' E.

Chart No. 229 (Last correction 84/2554)

Insert  PA

INDIAN1975 DATUM	WGS84 DATUM
7 ° 15' 34.2'' N.,	7 ° 15' 41.9'' N.,
100 ° 37' 15.7'' E.	100 ° 37' 04.1'' E.

Chart No. 205 (Last correction 84/2554)

Insert  PA

INDIAN1975 DATUM	WGS84 DATUM
7 ° 32' .59 N.,	7 ° 32' .72 N.,
100 ° 37' .78 E.	100 ° 37' .59 E.

7 ° 15' .57 N.,	7 ° 15' .70 N.,
100 ° 37' .26 E.	100 ° 37' .07 E.

 PA

7 ° 25' .12 N.,	7 ° 24' .99 N.,
100 ° 33' .86 E.	100 ° 34' .05 E.

Chart No. 206 (Last correction 78/2555)

Insert  PA

INDIAN1975 DATUM	WGS84 DATUM
7 ° 15' .57 N.,	7 ° 15' .70 N.,
100 ° 37' .26 E.	100 ° 37' .07 E.

6 ° 53' .09 N.,	6 ° 53' .22 N.,
101 ° 38' .99 E.	101 ° 38' .79 E.

Chart No. 045 (Last correction 17/2556)

Insert  PA

INDIAN1975 DATUM	WGS84 DATUM
7° 32' .6 N., 100° 37' .8 E.	7° 32' .7 N., 100° 37' .6 E.
7° 15' .6 N., 100° 37' .3 E.	7° 15' .7 N., 100° 37' .1 E.
6° 53' .1 N., 101° 39' .0 E.	6° 53' .2 N., 101° 38' .8 E.
7° 25' .1 N., 100° 33' .9 E.	7° 25' .0 N., 100° 34' .1 E.

 PA

Source from : GB. Chart No. 66 and 3961

Issued by the Hydrographic Department,
Royal Thai Navy, Bangkok, Thailand
14th February 2013