



ประกาศชาวเรือ
หมายเลข 21/2560
อ่าวไทย
สายเคเบิลใต้น้ำ

ประกาศชาวเรือครั้งก่อนหมายเลข 33/2559 (ล่องหน้า) ยกเลิก
รายละเอียด --- แผนที่หมายเลข 045 (แก้ไขครั้งสุดท้าย 7/2560)

	INDIAN 1975 DATUM	WGS84 DATUM
ให้เขียน สายเคเบิลใต้น้ำ,  , ลากเชื่อมต่อ :	4° 06'.24 น., 103° 23'.27 อ. (ฝั่ง)	4° 06'.38 น., 103° 23'.06 อ. (ฝั่ง)
	4° 05'.36 น., 103° 50'.23 อ.	4° 05'.50 น., 103° 50.01 อ.
	4° 06'.80 น., 103° 53'.41 อ.	4° 06'.94 น., 103° 53.19 อ.
	4° 08'.11 น., 103° 54'.45 อ.	4° 08'.25 น., 103° 54.23 อ.
	4° 11'.28 น., 103° 55'.68 อ.	4° 11'.42 น., 103° 55.46 อ.
	4° 46'.39 น., 103° 57'.13 อ.	4° 46'.53 น., 103° 56.91 อ.
	4° 58'.90 น., 103° 54'.33 อ.	4° 59'.04 น., 103° 54'.11 อ.
	5° 07'.62 น., 103° 47'.71 อ.	5° 07'.76 น., 103° 47.49 อ.
	5° 11'.60 น., 103° 45'.51 อ.	5° 11'.74 น., 103° 45.29 อ.
	5° 13'.17 น., 103° 43'.92 อ.	5° 13'.31 น., 103° 43.70 อ.
	5° 14'.83 น., 103° 42'.95 อ.	5° 14'.97 น., 103° 42.73 อ.
	5° 23'.81 น., 103° 38'.39 อ.	5° 23'.95 น., 103° 38.18 อ.
	5° 24'.55 น., 103° 36'.96 อ.	5° 24'.69 น., 103° 36.75 อ.

5° 40'.21 น.,	5° 40'.35 น.,
103° 26'.53 อ.	103° 26.32 อ.
5° 40'.84 น.,	5° 40'.98 น.,
103° 24'.75 อ.	103° 24.54 อ.
5° 51'.80 น.,	5° 51'.94 น.,
103° 19'.01 อ.	103° 18.80 อ.
5° 52'.53 น.,	5° 52'.67 น.,
103° 17'.04 อ.	103° 16.83 อ.
6° 02'.24 น.,	6° 02'.38 น.,
103° 11'.13 อ.	103° 10.92 อ.
6° 03'.86 น.,	6° 04'.00 น.,
103° 10'.80 อ.	103° 10.59 อ.
6° 06'.34 น.,	6° 06'.48 น.,
103° 08'.72 อ.	103° 08'.51 อ.
6° 48'.11 น.,	6° 48'.24 น.,
102° 11'.65 อ.	102° 11.45 อ.
7° 08'.60 น.,	7° 08'.73 น.,
102° 03'.87 อ.	102° 03.67 อ.
7° 22'.51 น.,	7° 22'.64 น.,
102° 02'.32 อ.	102° 02.12 อ.
7° 40'.88 น.,	7° 41'.01 น.,
102° 04'.35 อ.	102° 04.15 อ.
7° 53'.59 น.,	7° 53'.72 น.,
102° 04'.63 อ.	102° 04.43 อ.
8° 02'.27 น.,	8° 02'.40 น.,
102° 04'.20 อ.	102° 04.00 อ.
8° 04'.47 น.,	8° 04'.60 น.,
102° 05'.31 อ.	102° 05.11 อ.
8° 11'.42 น.,	8° 11'.55 น.,
102° 05'.49 อ.	102° 05.29 อ.
8° 13'.51 น.,	8° 13'.64 น.,
102° 04'.69 อ.	102° 04.49 อ.
8° 15'.09 น.,	8° 15'.22 น.,
102° 05'.21 อ.	102° 05.01 อ.
8° 19'.22 น.,	8° 19'.35 น.,
101° 58'.58 อ.	101° 58.38 อ.
8° 20'.61 น.,	8° 20'.74 น.,
101° 57'.69 อ.	101° 57.49 อ.

8° 23'.55 น.,	8° 23'.68 น.,
101° 56'.90 อ.	101° 56'.70 อ.
8° 25'.28 น.,	8° 25'.41 น.,
101° 57'.17 อ.	101° 56.97 อ.
8° 27'.04 น.,	8° 27'.17 น.,
101° 56'.13 อ.	101° 55.93 อ.
8° 37'.56 น.,	8° 37'.68 น.,
101° 53'.32 อ.	101° 53.12 อ.
9° 13'.71 น.,	9° 13'.83 น.,
102° 36'.30 อ.	102° 36.09 อ.
9° 18'.96 น.,	9° 19'.08 น.,
102° 39'.59 อ.	102° 39.38 อ.
9° 28'.06 น.,	9° 28'.18 น.,
102° 41'.93 อ.	102° 41.72 อ.
9° 34'.56 น.,	9° 34'.68 น.,
102° 41'.91 อ.	102° 41'.70 อ.
9° 59'.51 น.,	9° 59'.63 น.,
102° 41'.77 อ.	102° 41.56 อ.
10° 01'.31 น.,	10° 01'.43 น.,
102° 42'.12 อ.	102° 41.91 อ.
10° 13'.18 น.,	10° 13'.30 น.,
102° 55'.82 อ.	102° 55.61 อ.
10° 19'.74 น.,	10° 19'.86 น.,
103° 01'.62 อ.	103° 01.41 อ.
10° 26'.44 น.,	10° 26'.56 น.,
103° 04'.95 อ.	103° 04.74 อ.

ให้เขียน สายเคเบิลใต้น้ำ,  ลากเชื่อมต่อ :

10° 33'.66 น.,	10° 33'.78 น.,
103° 32'.29 อ.	103° 32'.07 อ.
(ฝั่ง)	(ฝั่ง)
10° 30'.62 น.,	10° 30'.74 น.,
103° 25'.84 อ.	103° 25.62 อ.
10° 28'.69 น.,	10° 28'.81 น.,
103° 21'.26 อ.	103° 21.04 อ.
10° 27'.76 น.,	10° 27'.88 น.,
103° 14'.99 อ.	103° 14.78 อ.
10° 26'.44 น.,	10° 26'.56 น.,
103° 04'.95 อ.	103° 04.74 อ.

ให้เขียน สายเคเบิลใต้น้ำ, ~~~, ลากเชื่อมต่อ :

10° 26'.44 น.,	10° 26'.56 น.,
103° 04'.95 อ.	103° 04'.74 อ.
10° 48'.21 น.,	10° 48'.33 น.,
102° 36'.21 อ.	102° 36'.00 อ.
11° 00'.67 น.,	11° 00'.78 น.,
102° 31'.57 อ.	102° 31.36 อ.
12° 06'.90 น.,	12° 07'.01 น.,
101° 42'.10 อ.	101° 41.90 อ.
12° 22'.74 น.,	12° 22'.85 น.,
101° 26'.84 อ.	101° 26.64 อ.
12° 26'.60 น.,	12° 26'.71 น.,
101° 22'.78 อ.	101° 22'.58 อ.
12° 29'.47 น.,	12° 29'.58 น.,
101° 19'.94 อ.	101° 19.74 อ.
12° 31'.30 น.,	12° 31'.41 น.,
101° 19'.35 อ.	101° 19.15 อ.
12° 33'.81 น.,	12° 33'.92 น.,
101° 19'.29 อ.	101° 19'.09 อ.
12° 37'.33 น.,	12° 37'.44 น.,
101° 20'.31 อ.	101° 20'.11 อ.
(ฝั่ง)	(ฝั่ง)


ข้อมูลจาก --- บริษัท ซิมโฟนี คอมมูนิเคชั่น จำกัด (มหาชน), ลง 23 พฤษภาคม 2560

ประกาศโดยกรมอุทกศาสตร์
กองทัพเรือ กรุงเทพมหานคร
14 กรกฎาคม 2560

Notice to Mariners
No. 21/17
Gulf of Thailand
Submarine cable.

Former Notice No. 33(P)/16 is cancelled

Details : Chart No. 045 (Last correction 7/17)

	INDIAN 1975 DATUM	WGS84 DATUM
Insert submarine cable,  , joining :	4° 06'.24 N., 103° 23'.27 E. (shore)	4° 06'.38 N., 103° 23'.06 E. (shore)
	4° 05'.36 N., 103° 50'.23 E.	4° 05'.50 N., 103° 50.01 E.
	4° 06'.80 N., 103° 53'.41 E.	4° 06'.94 N., 103° 53.19 E.
	4° 08'.11 N., 103° 54'.45 E.	4° 08'.25 N., 103° 54.23 E.
	4° 11'.28 N., 103° 55'.68 E.	4° 11'.42 N., 103° 55.46 E.
	4° 46'.39 N., 103° 57'.13 E.	4° 46'.53 N., 103° 56.91 E.
	4° 58'.90 N., 103° 54'.33 E.	4° 59'.04 N., 103° 54'.11 E.
	5° 07'.62 N., 103° 47'.71 E.	5° 07'.76 N., 103° 47.49 E.
	5° 11'.60 N., 103° 45'.51 E.	5° 11'.74 N., 103° 45.29 E.
	5° 13'.17 N., 103° 43'.92 E.	5° 13'.31 N., 103° 43.70 E.
	5° 14'.83 N., 103° 42'.95 E.	5° 14'.97 N., 103° 42.73 E.
	5° 23'.81 N., 103° 38'.39 E.	5° 23'.95 N., 103° 38.18 E.
	5° 24'.55 N., 103° 36'.96 E.	5° 24'.69 N., 103° 36.75 E.

5° 40'.21 N.,	5° 40'.35 N.,
103° 26'.53 E.	103° 26.32 E.
5° 40'.84 N.,	5° 40'.98 N.,
103° 24'.75 E.	103° 24.54 E.
5° 51'.80 N.,	5° 51'.94 N.,
103° 19'.01 E.	103° 18.80 E.
5° 52'.53 N.,	5° 52'.67 N.,
103° 17'.04 E.	103° 16.83 E.
6° 02'.24 N.,	6° 02'.38 N.,
103° 11'.13 E.	103° 10.92 E.
6° 03'.86 N.,	6° 04'.00 N.,
103° 10'.80 E.	103° 10.59 E.
6° 06'.34 N.,	6° 06'.48 N.,
103° 08'.72 E.	103° 08'.51 E.
6° 48'.11 N.,	6° 48'.24 N.,
102° 11'.65 E.	102° 11.45 E.
7° 08'.60 N.,	7° 08'.73 N.,
102° 03'.87 E.	102° 03.67 E.
7° 22'.51 N.,	7° 22'.64 N.,
102° 02'.32 E.	102° 02.12 E.
7° 40'.88 N.,	7° 41'.01 N.,
102° 04'.35 E.	102° 04.15 E.
7° 53'.59 N.,	7° 53'.72 N.,
102° 04'.63 E.	102° 04.43 E.
8° 02'.27 N.,	8° 02'.40 N.,
102° 04'.20 E.	102° 04.00 E.
8° 04'.47 N.,	8° 04'.60 N.,
102° 05'.31 E.	102° 05.11 E.
8° 11'.42 N.,	8° 11'.55 N.,
102° 05'.49 E.	102° 05.29 E.
8° 13'.51 N.,	8° 13'.64 N.,
102° 04'.69 E.	102° 04.49 E.
8° 15'.09 N.,	8° 15'.22 N.,
102° 05'.21 E.	102° 05.01 E.
8° 19'.22 N.,	8° 19'.35 N.,
101° 58'.58 E.	101° 58.38 E.
8° 20'.61 N.,	8° 20'.74 N.,
101° 57'.69 E.	101° 57.49 E.

8° 23'.55 N.,	8° 23'.68 N.,
101° 56'.90 E.	101° 56'.70 E.
8° 25'.28 N.,	8° 25'.41 N.,
101° 57'.17 E.	101° 56.97 E.
8° 27'.04 N.,	8° 27'.17 N.,
101° 56'.13 E.	101° 55.93 E.
8° 37'.56 N.,	8° 37'.68 N.,
101° 53'.32 E.	101° 53.12 E.
9° 13'.71 N.,	9° 13'.83 N.,
102° 36'.30 E.	102° 36.09 E.
9° 18'.96 N.,	9° 19'.08 N.,
102° 39'.59 E.	102° 39.38 E.
9° 28'.06 N.,	9° 28'.18 N.,
102° 41'.93 E.	102° 41.72 E.
9° 34'.56 N.,	9° 34'.68 N.,
102° 41'.91 E.	102° 41'.70 E.
9° 59'.51 N.,	9° 59'.63 N.,
102° 41'.77 E.	102° 41.56 E.
10° 01'.31 N.,	10° 01'.43 N.,
102° 42'.12 E.	102° 41.91 E.
10° 13'.18 N.,	10° 13'.30 N.,
102° 55'.82 E.	102° 55.61 E.
10° 19'.74 N.,	10° 19'.86 N.,
103° 01'.62 E.	103° 01.41 E.
10° 26'.44 N.,	10° 26'.56 N.,
103° 04'.95 E.	103° 04.74 E.

Insert submarine cable, , joining :

10° 33'.66 N.,	10° 33'.78 N.,
103° 32'.29 E.	103° 32'.07 E.
(shore)	(shore)
10° 30'.62 N.,	10° 30'.74 N.,
103° 25'.84 E.	103° 25.62 E.
10° 28'.69 N.,	10° 28'.81 N.,
103° 21'.26 E.	103° 21.04 E.
10° 27'.76 N.,	10° 27'.88 N.,
103° 14'.99 E.	103° 14.78 E.
10° 26'.44 N.,	10° 26'.56 N.,
103° 04'.95 E.	103° 04.74 E.

Insert submarine cable, , joining :

10° 26'.44 N.,	10° 26'.56 N.,
103° 04'.95 E.	103° 04'.74 E.
10° 48'.21 N.,	10° 48'.33 N.,
102° 36'.21 E.	102° 36'.00 E.
11° 00'.67 N.,	11° 00'.78 N.,
102° 31'.57 E.	102° 31.36 E.
12° 06'.90 N.,	12° 07'.01 N.,
101° 42'.10 E.	101° 41.90 E.
12° 22'.74 N.,	12° 22'.85 N.,
101° 26'.84 E.	101° 26.64 E.
12° 26'.60 N.,	12° 26'.71 N.,
101° 22'.78 E.	101° 22'.58 E.
12° 29'.47 N.,	12° 29'.58 N.,
101° 19'.94 E.	101° 19.74 E.
12° 31'.30 N.,	12° 31'.41 N.,
101° 19'.35 E.	101° 19.15 E.
12° 33'.81 N.,	12° 33'.92 N.,
101° 19'.29 E.	101° 19'.09 E.
12° 37'.33 N.,	12° 37'.44 N.,
101° 20'.31 E.	101° 20'.11 E.
(shore)	(shore)

Source from : Symphony Communication Public Company Limited, 23rd May 2017

Issued by the Hydrographic Department,
Royal Thai Navy, Bangkok, Thailand
14th July 2017