



ประกาศชาวเรือ
หมายเลข 21/2561
อ่าวไทย, ฝั่งตะวันออก
ประจวบคีรีขันธ์, เกาะทะลุ, ทิศใต้ของเกาะร่ำร่า — บริเวณปลาชุกชุม

รายละเอียด --- แผนที่หมายเลข 203 (แก้ไขครั้งสุดท้าย 15/2561)



	INDIAN 1975 DATUM	WGS84 DATUM
<p>ให้เขียน </p>	<p>11° 02'.9 น., 99° 36'.2 อ.</p> <p>11° 01'.2 น., 99° 33'.5 อ.</p> <p>10° 59'.6 น., 99° 33'.2 อ.</p>	<p>11° 03'.0 น., 99° 36'.0 อ.</p> <p>11° 01'.3 น., 99° 33'.3 อ.</p> <p>10° 59'.7 น., 99° 33'.0 อ.</p>
<p>ขอบเขตของบริเวณปลาชุกชุม ด้วยจุดไข่ปลา ลากเชื่อมต่อ :</p>	<p>11° 20'.2 น., 99° 36'.6 อ.</p> <p>11° 19'.9 น., 99° 37'.3 อ.</p> <p>11° 18'.1 น., 99° 36'.6 อ.</p> <p>11° 18'.4 น., 99° 35'.9 อ.</p>	<p>11° 20'.3 น., 99° 36'.4 อ.</p> <p>11° 20'.0 น., 99° 37'.1 อ.</p> <p>11° 18'.3 น., 99° 36'.4 อ.</p> <p>11° 18'.5 น., 99° 35'.7 อ.</p>
<p></p>	<p>11° 19'.1 น., 99° 36'.6 อ.</p>	<p>11° 19'.2 น., 99° 36'.4 อ.</p>

ข้อมูลจาก --- กรมยุทธการทหารเรือ, ลง 13 มีนาคม 2561

ประกาศโดยกรมอุทกศาสตร์
กองทัพเรือ กรุงเทพมหานคร
18 มิถุนายน 2561

Notice to Mariners
No. 21/18
Gulf of Thailand, East Coast
Prachuap Khiri Khan, Ko thalu, Ko Ramra Southwards — Fish havens

Details : Chart No. 203 (Last correction 15/2018)

	INDIAN 1975 DATUM	WGS84 DATUM
Insert 	11° 02'.9 N., 99° 36'.2 E.	11° 03'.0 N., 99° 36'.0 E.
	11° 01'.2 N., 99° 33'.5 E.	11° 01'.3 N., 99° 33'.3 E.
	10° 59'.6 N., 99° 33'.2 E.	10° 59'.7 N., 99° 33'.0 E.
limit of fish haven, dotted line, joining :	11° 20'.2 N., 99° 36'.6 E.	11° 20'.3 N., 99° 36'.4 E.
	11° 19'.9 N., 99° 37'.3 E.	11° 20'.0 N., 99° 37'.1 E.
	11° 18'.1 N., 99° 36'.6 E.	11° 18'.3 N., 99° 36'.4 E.
	11° 18'.4 N., 99° 35'.9 E.	11° 18'.5 N., 99° 35'.7 E.
	11° 19'.1 N., 99° 36'.6 E.	11° 19'.2 N., 99° 36'.4 E.

Source from : The Naval Operations Department, dated 13th March 2018

Issued by the Hydrographic Department,
 Royal Thai Navy, Bangkok, Thailand
 18th June 2018