











ประกาศชาวเรือ
หมายเลข 22/2558
ฝั่งตะวันตกของประเทศไทย
หมู่เกาะสิมิลัน — หิน, เรืออัปปาง, ทุ่น

รายละเอียด --- แผนที่หมายเลข 307B

	INDIAN1975 DATUM	WGS84 DATUM
ให้เขียน 	8° 39' 27.95" น., 97° 39' 20.48" อ.	8° 39' 35.28" น., 97° 39' 10.20" อ.
 (3)	8° 39' 21.90" น., 97° 39' 30.68" อ.	8° 39' 29.23" น., 97° 39' 20.40" อ.
	8° 39' 28.01" น., 97° 39' 22.37" อ.	8° 39' 35.34" น., 97° 39' 12.09" อ.
 (1 ₁)	8° 39' 28.25" น., 97° 39' 26.16" อ.	8° 39' 35.58" น., 97° 39' 15.88" อ.
 (1 ₇)	8° 39' 31.23" น., 97° 39' 28.51" อ.	8° 39' 38.56" น., 97° 39' 18.23" อ.
 (5)	8° 39' 19.86" น., 97° 39' 31.03" อ.	8° 39' 27.19" น., 97° 39' 20.75" อ.
	8° 35' 10.21" น., 97° 38' 35.17" อ.	8° 35' 17.55" น., 97° 38' 24.90" อ.
 28 <i>Wk</i>	8° 33' 55.60" น., 97° 38' 55.22" อ.	8° 34' 02.95" น., 97° 38' 44.94" อ.
 (1 ₄)	8° 39' 37.43" น., 97° 39' 23.96" อ.	8° 39' 44.75" น., 97° 39' 13.68" อ.
 <i>or</i>	8° 34' 23.90" น., 97° 38' 12.68" อ.	8° 34' 31.25" น., 97° 38' 02.41" อ.



or

8° 34' 21.77" น.,
97° 38' 22.49" อ.

8° 34' 29.12" น.,
97° 38' 12.22" อ.



or

8° 34' 18.60" น.,
97° 38' 27.57" อ.

8° 34' 25.95" น.,
97° 38' 17.30" อ.



or

8° 33' 55.20" น.,
97° 38' 54.61" อ.

8° 34' 02.55" น.,
97° 38' 44.33" อ.



or

8° 33' 25.67" น.,
97° 38' 27.93" อ.


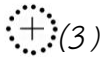

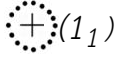
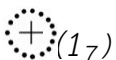
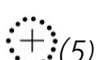


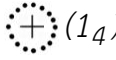

8° 33' 33.02" น.,
97° 38' 17.66" อ.

ข้อมูลจาก --- กองสำรวจแผนที่, ลง 10 กุมภาพันธ์ 2558

ประกาศโดยกรมอุทกศาสตร์
กองทัพเรือ กรุงเทพมหานคร
24 กุมภาพันธ์ 2558

Notice to Mariners
 No. 22/2558
 West Coast of Thailand
 Similan Islands — Rocks, Wreck, Buoys

Details : Chart No. 307 B

		INDIAN1975 DATUM	WGS84 DATUM
Insert		8 ° 39' 27.95" N., 97 ° 39' 20.48" E.	8 ° 39' 35.28" N., 97 ° 39' 10.20" E.
		8 ° 39' 21.90" N., 97 ° 39' 30.68" E.	8 ° 39' 29.23" N., 97 ° 39' 20.40" E.
		8 ° 39' 28.01" N., 97 ° 39' 22.37" E.	8 ° 39' 35.34" N., 97 ° 39' 12.09" E.
		8 ° 39' 28.25" N., 97 ° 39' 26.16" E.	8 ° 39' 35.58" N., 97 ° 39' 15.88" E.
		8 ° 39' 31.23" N., 97 ° 39' 28.51" E.	8 ° 39' 38.56" N., 97 ° 39' 18.23" E.
		8 ° 39' 19.86" N., 97 ° 39' 31.03" E.	8 ° 39' 27.19" N., 97 ° 39' 20.75" E.
		8 ° 35' 10.21" N., 97 ° 38' 35.17" E.	8 ° 35' 17.55" N., 97 ° 38' 24.90" E.
		8 ° 33' 55.60" N., 97 ° 38' 55.22" E.	8 ° 34' 02.95" N., 97 ° 38' 44.94" E.
		8 ° 39' 37.43" N., 97 ° 39' 23.96" E.	8 ° 39' 44.75" N., 97 ° 39' 13.68" E.
		8 ° 34' 23.90" N., 97 ° 38' 12.68" E.	8 ° 34' 31.25" N., 97 ° 38' 02.41" E.



8° 34' 21.77" N.,
97° 38' 22.49" E.

8° 34' 29.12" N.,
97° 38' 12.22" E.



8° 34' 18.60" N.,
97° 38' 27.57" E.

8° 34' 25.95" N.,
97° 38' 17.30" E.



8° 33' 55.20" N.,
97° 38' 54.61" E.

8° 34' 02.55" N.,
97° 38' 44.33" E.



8° 33' 25.67" N.,
97° 38' 27.93" E.

8° 33' 33.02" N.,
97° 38' 17.66" E.

Source from : Surveying Division, dated 10th February 2015

Issued by the Hydrographic Department,
Royal Thai Navy, Bangkok, Thailand
24th February 2015