








ประกาศชาวเรือ  
หมายเลข 23/2558  
ฝั่งตะวันตกของประเทศไทย  
พังงา, บริเวณทิศตะวันออกเฉียงใต้ของเกาะไม้ท่อน — บริเวณเพาะเลี้ยงสัตว์น้ำ

---

รายละเอียด --- แผนที่หมายเลข334 (แก้ไขครั้งสุดท้าย 70/2557)

		INDIAN1975 DATUM	WGS84 DATUM
ให้เขียน		7 ° 45' 52.4" น., 98 ° 29' 11.3" อ.	7 ° 46' 00.0" น., 98 ° 29' 00.7" อ.
		7 ° 45' 45.0" น., 98 ° 29' 13.6" อ.	7 ° 45' 52.6" น., 98 ° 29' 03.0" อ.

แผนที่หมายเลข308 (แก้ไขครั้งสุดท้าย 76/2557)

		INDIAN1975 DATUM	WGS84 DATUM
ให้เขียน		7 ° 45' .87 น., 98 ° 29' .19 อ.	7 ° 46' .00 น., 98 ° 29' .01 อ.
		7 ° 45' .75 น., 98 ° 29' .23 อ.	7 ° 45' .88 น., 98 ° 29' .05 อ.
		7 ° 36' .35 น., 98 ° 22' .12 อ.	7 ° 36' .48 น., 98 ° 21' .94 อ.
		7 ° 36' .46 น., 98 ° 22' .05 อ.	7 ° 36' .58 น., 98 ° 21' .87 อ.
		7 ° 36' .34 น., 98 ° 22' .90 อ.	7 ° 36' .46 น., 98 ° 22' .73 อ.

ข้อมูลจาก --- กรมทรัพยากรทางทะเลและชายฝั่ง, ลง 16 กุมภาพันธ์ 2558

ประกาศโดยกรมอุทกศาสตร์  
กองทัพเรือ กรุงเทพมหานคร  
2 มีนาคม 2558

**Notice to Mariners**  
**No. 23/2558**  
**West Coast of Thailand**  
**Phangnga , Ko Mai Thon South-eastwards — Marine farm**

---

Details : Chart No. 334 (Last correction 70/2557)








		INDIAN1975 DATUM	WGS84 DATUM
Insert		7 ° 45' 52.4'' N., 98 ° 29' 11.3'' E.	7 ° 46' 00.0'' N., 98 ° 29' 00.7'' E.
		7 ° 45' 45.0'' N., 98 ° 29' 13.6'' E.	7 ° 45' 52.6'' N., 98 ° 29' 03.0'' E.

Chart No. 308 (Last correction 76/2557)

		INDIAN1975 DATUM	WGS84 DATUM
Insert		7 ° 45' .87 N., 98 ° 29' .19 E.	7 ° 46' .00 N., 98 ° 29' .01 E.
		7 ° 45' .75 N., 98 ° 29' .23 E.	7 ° 45' .88 N., 98 ° 29' .05 E.
		7 ° 36' .35 N., 98 ° 22' .12 E.	7 ° 36' .48 N., 98 ° 21' .94 E.
		7 ° 36' .46 N., 98 ° 22' .05 E.	7 ° 36' .58 N., 98 ° 21' .87 E.
		7 ° 36' .34 N., 98 ° 22' .90 E.	7 ° 36' .46 N., 98 ° 22' .73 E.

Source from : Department of marine and coastal resources, dated 16<sup>th</sup> February 2015

Issued by the Hydrographic Department,  
 Royal Thai Navy, Bangkok, Thailand  
 2<sup>nd</sup> March 2015