



ประกาศชาวเรือ
หมายเลข 23/2560
อ่าวไทย, ฝั่งตะวันออก
ตราด, ช่องเกาะช้าง, บริเวณใกล้กับแหลมลั่นทม — ทุ่ง

รายละเอียด ---	แผนที่หมายเลข 120 (บรรณาธิกรครั้งที่ 13 มี.ค.2560)	WGS84 DATUM	INDIAN 1975 DATUM
	ให้ย้าย  Qc.R.3s No 2 จาก :	12° 10' .48 น., 102° 19' .87 อ.	12° 10' .37 น., 102° 20' .08 อ.
	ไปยัง :	12° 10' .39 น., 102° 19' .87 อ.	12° 10' .28 น., 102° 20' .08 อ.
	แผนที่หมายเลข 102 (แก้ไขครั้งสุดท้าย 2/2560)	WGS84 DATUM	INDIAN 1975 DATUM
	ให้ย้าย  Qc.R.3s No 2 จาก :	12° 10' .48 น., 102° 19' .87 อ.	12° 10' .37 น., 102° 20' .08 อ.
	ไปยัง :	12° 10' .39 น., 102° 19' .87 อ.	12° 10' .28 น., 102° 20' .08 อ.
ข้อมูลจาก ---	ร.ล.สุริยะ, ลง 20 กรกฎาคม 2560		

ประกาศโดยกรมอุทกศาสตร์
กองทัพเรือ กรุงเทพมหานคร
25 กรกฎาคม 2560

Notice to Mariners
No. 23/17
Gulf of Thailand, East Coast
Trat, Chong Ko Chang, Approaches to Laem Lanthom — Buoy

Details : Chart No. 120 (13th EDITION, Mar., 2017)



	WGS84 DATUM	INDIAN1975 DATUM
Move  Qc.R.3s No 2 from :	12° 10' .48' N., 102° 19' .87 E.	12° 10' .37 N., 102° 20' .08 E.
to :	12° 10' .39 N., 102° 19' .87 E.	12° 10' .28 N., 102° 20' .08 E.

Chart No. 102 (Last correction 2/17)

	WGS84 DATUM	INDIAN1975 DATUM
Move  Qc.R.3s No 2 from :	12° 10' .48' N., 102° 19' .87 E.	12° 10' .37 N., 102° 20' .08 E.
to :	12° 10' .39 N., 102° 19' .87 E.	12° 10' .28 N., 102° 20' .08 E.

Source from : H.T.M.S. Suriya., dated 20th July 2017

Issued by the Hydrographic Department,
Royal Thai Navy, Bangkok, Thailand
25th July 2017