



ประกาศชาวเรือ
หมายเลข 2/2560
อ่าวไทย, ฝั่งตะวันออก
ระยอง, บริเวณทิศตะวันออกเฉียงใต้ของเกาะเสม็ด — บริเวณเพาะเลี้ยงสัตว์น้ำ


รายละเอียด --- แผนที่หมายเลข 116

	INDIAN 1975 DATUM	WGS84 DATUM
ให้เขียน 	12 ° 27' 59.6" น., 101 ° 29' 42.8" อ.	12 ° 28' 06.0" น., 101 ° 29' 30.6" อ.

แผนที่หมายเลข 141 (แก้ไขครั้งสุดท้าย 1/2560)

	INDIAN 1975 DATUM	WGS84 DATUM
ให้เขียน 	12 ° 27' .99 น., 101 ° 29' .71 อ.	12 ° 28' .10 น., 101 ° 29' .51 อ.

แผนที่หมายเลข 102 (แก้ไขครั้งสุดท้าย 32/2559)

	INDIAN 1975 DATUM	WGS84 DATUM
ให้เขียน 	12 ° 27' .99 น., 101 ° 29' .71 อ.	12 ° 28' .10 น., 101 ° 29' .51 อ.

ข้อมูลจาก --- กรมยุทธการทหารเรือ, ลง 5 มกราคม 2560

ประกาศโดยกรมอุทกศาสตร์
กองทัพเรือ กรุงเทพมหานคร
20 มกราคม 2560

Notice to Mariners
No. 2/17
Gulf of Thailand, East Coast
Rayong, Ko Samet South-eastwards — Marine farm

Details : Chart No. 116


	INDIAN 1975 DATUM	WGS84 DATUM
Insert 	12 ° 27' 59.6'' N., 101 ° 29' 42.8'' E.	12 ° 28' 06.0'' N., 101 ° 29' 30.6'' E.

Chart No. 141 (Last correction 1/17)



	INDIAN 1975 DATUM	WGS84 DATUM
Insert 	12 ° 27' .99 N., 101 ° 29' .71 E.	12 ° 28' .10 N., 101 ° 29' .51 E.

Chart No. 102 (Last correction 32/16)

	INDIAN 1975 DATUM	WGS84 DATUM
Insert 	12 ° 27' .99 N., 101 ° 29' .71 E.	12 ° 28' .10 N., 101 ° 29' .51 E.

Source from : The Naval Operations Department, dated 5th January 2017

Issued by the Hydrographic Department,
Royal Thai Navy, Bangkok, Thailand
20th January 2017