




ประกาศชาวเรือ
หมายเลข 26/2562
อ่าวไทย, ฝั่งตะวันตก
เพชรบุรี, ชายฝั่งทะเลสมเด็จพระนเรศวรมหาราช — บริเวณปลาชุกชุม

รายละเอียด --- แผนที่หมายเลข 248 (แก้ไขครั้งสุดท้าย 6/2559)

	INDIAN 1975 DATUM	WGS84 DATUM
ให้เขียน ขอบเขตของบริเวณปลาชุกชุม, ด้วยจุดไขปลา, ลากเชื่อมต่อ :		
	12° 55'.44 น.,	12° 55'.54 น.,
	100° 05'.90 อ.	100° 05'.71 อ.
	12° 55'.44 น.,	12° 55'.54 น.,
	100° 06'.28 อ.	100° 06'.09 อ.
	12° 54'.95 น.,	12° 55'.06 น.,
	100° 06'.28 อ.	100° 06'.09 อ.
	12° 54'.95 น.,	12° 55'.06 น.,
	100° 05'.90 อ.	100° 05'.71 อ.
	12° 55'.19 น.,	12° 55'.29 น.,
	100° 06'.09 อ.	100° 05'.89 อ.
	12° 55'.30 น.,	12° 55'.40 น.,
	100° 08'.19 อ.	100° 08'.00 อ.

แผนที่หมายเลข 001 (แก้ไขครั้งสุดท้าย 8/2561)

	INDIAN 1975 DATUM	WGS84 DATUM
ให้เขียน ขอบเขตของบริเวณปลาชุกชุม, ด้วยจุดไขปลา, ลากเชื่อมต่อ :		
	12° 55'.44 น.,	12° 55'.54 น.,
	100° 05'.90 อ.	100° 05'.71 อ.
	12° 55'.44 น.,	12° 55'.54 น.,
	100° 06'.28 อ.	100° 06'.09 อ.
	12° 54'.95 น.,	12° 55'.06 น.,
	100° 06'.28 อ.	100° 06'.09 อ.
	12° 54'.95 น.,	12° 55'.06 น.,
	100° 05'.90 อ.	100° 05'.71 อ.
	12° 55'.19 น.,	12° 55'.29 น.,
	100° 06'.09 อ.	100° 05'.89 อ.



12° 55'.30 น.,
100° 08'.19 อ.

12° 55'.40 น.,
100° 08'.00 อ.

ข้อมูลจาก --- กรมยุทธการทหารเรือ, ลง 24 มิถุนายน 2562

ประกาศโดยกรมอุทกศาสตร์
กองทัพเรือ กรุงเทพมหานคร
11 กันยายน 2562

Notice to Mariners
 No. 26/19
 Gulf of Thailand, West Coast
 Phet Chaburi, Somdet Phra Naresuan Maharat Coast — Fish havens

Details : Chart No. 248 (Last correction 6/16)




	INDIAN 1975 DATUM	WGS84 DATUM
Insert limit of fish haven, dotted line, joining :	$12^{\circ} 55' .44$ N., $100^{\circ} 05' .90$ E. $12^{\circ} 55' .44$ N., $100^{\circ} 06' .28$ E. $12^{\circ} 54' .95$ N., $100^{\circ} 06' .28$ E. $12^{\circ} 54' .95$ N., $100^{\circ} 05' .90$ E.	$12^{\circ} 55' .54$ N., $100^{\circ} 05' .71$ E. $12^{\circ} 55' .54$ N., $100^{\circ} 06' .09$ E. $12^{\circ} 55' .06$ N., $100^{\circ} 06' .09$ E. $12^{\circ} 55' .06$ N., $100^{\circ} 05' .71$ E.
	$12^{\circ} 55' .19$ N., $100^{\circ} 06' .09$ E.	$12^{\circ} 55' .29$ N., $100^{\circ} 05' .89$ E.
	$12^{\circ} 55' .30$ N., $100^{\circ} 08' .19$ E.	$12^{\circ} 55' .40$ N., $100^{\circ} 08' .00$ E.

Chart No. 001 (Last correction 8/18)

	INDIAN 1975 DATUM	WGS84 DATUM
Insert limit of fish haven, dotted line, joining :	$12^{\circ} 55' .44$ N., $100^{\circ} 05' .90$ E. $12^{\circ} 55' .44$ N., $100^{\circ} 06' .28$ E. $12^{\circ} 54' .95$ N., $100^{\circ} 06' .28$ E. $12^{\circ} 54' .95$ N., $100^{\circ} 05' .90$ E.	$12^{\circ} 55' .54$ N., $100^{\circ} 05' .71$ E. $12^{\circ} 55' .54$ N., $100^{\circ} 06' .09$ E. $12^{\circ} 55' .06$ N., $100^{\circ} 06' .09$ E. $12^{\circ} 55' .06$ N., $100^{\circ} 05' .71$ E.
	$12^{\circ} 55' .19$ N., $100^{\circ} 06' .09$ E.	$12^{\circ} 55' .29$ N., $100^{\circ} 05' .89$ E.



12° 55'.30 N.,
100° 08'.19 E.

12° 55'.40 N.,
100° 08'.00 E.

Source from : The Naval Operations Department, dated 24th June 2019

Issued by the Hydrographic Department,
Royal Thai Navy, Bangkok, Thailand
11th September 2019