












ประกาศชาวเรือ  
หมายเลข 28/2561  
อ่าวไทย, ฝั่งตะวันออก  
ระยอง, ท่าเรือนิคมอุตสาหกรรมมาบตาพุด — ระบบทุ่น

รายละเอียด ---	แผนที่หมายเลข 163 (แก้ไขครั้งสุดท้าย 12/2560)	WGS84 DATUM	INDIAN 1975 DATUM
ให้ลบบ	 FL.Y.4s5.5M E	12° 36' .36 น., 101° 09' .88 อ.	12° 36' .25 น., 101° 10' .08 อ.
ให้เขียน	 FL.Y.4s5.5M E	12° 34' .40 น., 101° 10' .40 อ.	12° 34' .29 น., 101° 10' .60 อ.
ให้ลบบ	 FL.Y.4s5.5M F	12° 34' .43 น., 101° 10' .38 อ.	12° 34' .32 น., 101° 10' .58 อ.
แผนที่หมายเลข 141 (แก้ไขครั้งสุดท้าย 20/2561)			
ให้ลบบ	 FL.Y.4s5.5M E	12° 36' .36 น., 101° 09' .88 อ.	12° 36' .25 น., 101° 10' .08 อ.
ให้เขียน	 FL.Y.4s5.5M E	12° 34' .40 น., 101° 10' .40 อ.	12° 34' .29 น., 101° 10' .60 อ.
ให้ลบบ	 FL.Y.4s5.5M F	12° 34' .43 น., 101° 10' .38 อ.	12° 34' .32 น., 101° 10' .58 อ.
ให้เขียน	 FL.Y.4s5.5M F	12° 31' .98 น., 101° 11' .00 อ.	12° 31' .87 น., 101° 11' .20 อ.
แผนที่หมายเลข 102 (แก้ไขครั้งสุดท้าย 14/2561)			
ให้ลบบ	 FL.Y.4s5.5M E	12° 36' .36 น., 101° 09' .88 อ.	12° 36' .25 น., 101° 10' .08 อ.
ให้เขียน	 FL.Y.4s5.5M E	12° 34' .40 น., 101° 10' .40 อ.	12° 34' .29 น., 101° 10' .60 อ.
ให้ลบบ	 FL.Y.4s5.5M F	12° 34' .43 น., 101° 10' .38 อ.	12° 34' .32 น., 101° 10' .58 อ.
ให้เขียน	 FL.Y.4s5.5M F	12° 31' .98 น., 101° 11' .00 อ.	12° 31' .87 น., 101° 11' .20 อ.

ข้อมูลจาก --- บริษัท พีทีที โกลบอลเคมิคอล จำกัด (มหาชน), ลง 5 กันยายน 2561

Notice to Mariners  
 No. 28/18  
 Gulf of Thailand, East Coast  
 Rayong, Map Ta Phut Industrial Port — Buoyage.

---

**Details :** Chart No. 163 (Last correction 12/17)




		WGS84 DATUM	INDIAN1975 DATUM
Delete	 <i>FL.Y.4s5.5M</i> E	12° 33' .36 N., 101° 09' .88 E.	12° 36' .25 N., 101° 10' .08 E.
Insert	 <i>FL.Y.4s5.5M</i> E	12° 34' .40 N., 101° 10' .40 E.	12° 34' .29 N., 101° 10' .60 E.
Delete	 <i>FL.G.4s5M</i> F	12° 34' .43 N., 101° 10' .38 E.	12° 34' .32 N., 101° 10' .58 E.

Chart No. 141 (Last correction 20/18)









Delete	 <i>FL.Y.4s5.5M</i> E	12° 33' .36 N., 101° 09' .88 E.	12° 36' .25 N., 101° 10' .08 E.
Insert	 <i>FL.Y.4s5.5M</i> E	12° 34' .40 N., 101° 10' .40 E.	12° 34' .29 N., 101° 10' .60 E.
Delete	 <i>FL.G.4s5M</i> F	12° 34' .43 N., 101° 10' .38 E.	12° 34' .32 N., 101° 10' .58 E.
Insert	 <i>FL.Y.4s5.5M</i> F	12° 31' .98 N., 101° 11' .00 E.	12° 31' .87 N., 101° 11' .20 E.

Chart No. 102 (Last correction 14/18)

Delete	 <i>FL.Y.4s5.5M</i> E	12° 33' .36 N., 101° 09' .88 E.	12° 36' .25 N., 101° 10' .08 E.
Insert	 <i>FL.Y.4s5.5M</i> E	12° 34' .40 N., 101° 10' .40 E.	12° 34' .29 N., 101° 10' .60 E.
Delete	 <i>FL.G.4s5M</i> F	12° 34' .43 N., 101° 10' .38 E.	12° 34' .32 N., 101° 10' .58 E.
Insert	 <i>FL.Y.4s5.5M</i> F	12° 31' .98 N., 101° 11' .00 E.	12° 31' .87 N., 101° 11' .20 E.

**Source from :** PTT Global Chemical Public Company Limited., dated 5<sup>th</sup> September 2018