



ประกาศชาวเรือ
หมายเลข 30/2558
อ่าวไทย, ฝั่งตะวันตก
ประจวบคีรีขันธ์, บริเวณอ่าวประจวบคีรีขันธ์, บริเวณท่าเทียบเรือบ้านคลองวาฬ — เรืออับปาง

ให้ยกเลิก ประกาศชาวเรือ หมายเลข 15/2558 (ชั่วคราว)

รายละเอียด --- แผนที่หมายเลข 224 (แก้ไขครั้งสุดท้าย 135/2556)

	INDIAN1975 DATUM	WGS84 DATUM
ให้เขียน 	11° 47' 47.22" น., 99° 48' 33.13" อ.	11° 47' 53.74" น., 99° 48' 21.76" อ.
	11° 43' 53.47" น., 99° 47' 15.67" อ.	11° 44' 00.00" น., 99° 47' 04.31" อ.



ข้อมูลจาก --- กองสำรวจแผนที่ กรมอุทกศาสตร์ กองทัพเรือ, ลง 17 มีนาคม 2558

ประกาศโดยกรมอุทกศาสตร์
กองทัพเรือ กรุงเทพมหานคร
19 มีนาคม 2558

Notice to Mariners
No. 30/2558
Gulf of Thailand, West Coast
Prachuap Khiri Khan, Ao Prachuap Khiri Khan, Ban Khlong Wan Jetty — Wrecks.

Former Notice 15/2558 (T) is cancelled.

Details : Chart No. 224 (Last correction 135/2556)

	INDIAN1975 DATUM	WGS84 DATUM
Insert 	11° 47' 47.22" N., 99° 48' 33.13" E.	11° 47' 53.74" N., 99° 48' 21.76" E.
	11° 43' 53.47" N., 99° 47' 15.67" E.	11° 44' 00.00" N., 99° 47' 04.31" E.

Source from : Surveying Division Hydrographic Department Royal Thai Navy, dated 17th March 2015

Issued by the Hydrographic Department,
Royal Thai Navy, Bangkok, Thailand
19th March 2015