





ประกาศชาวเรือ
หมายเลข 31/2559
อ่าวไทย, ฝั่งตะวันออก
ระยอง, ทางเข้าท่าเรือ บริษัท ไออาร์พีซี จำกัด — ทุ่ง

รายละเอียด --- แผนที่หมายเลข 169 แก๊วครั้งสุดท้าย (78/2558)

		WGS84 DATUM	INDIAN 1975 DATUM
ให้เขียน	 <i>Fl 3s6M</i> Racon (O) ทุ่นไฟปากร่อง <i>Entrance Lt Buoy</i>	12 ° 30' 53.33" น., 101 ° 14' 51.06" อ.	12 ° 30' 46.95" น., 101 ° 15' 03.12" อ.
ให้ลบ	 <i>Fl 3s6M</i> ทุ่นไฟปากร่อง <i>Entrance Lt Buoy</i>	12 ° 30' 44.19" น., 101 ° 14' 54.50" อ.	12 ° 30' 37.80" น., 100 ° 15' 06.60" อ.

แผนที่หมายเลข 141

		WGS84 DATUM	INDIAN 1975 DATUM
ให้เขียน	 <i>Fl 3s6M</i> Racon (O) ทุ่นไฟปากร่อง <i>Entrance Lt Buoy</i>	12 ° 30'.89 น., 101 ° 14'.85 อ.	12 ° 30'.78 น., 101 ° 15'.05 อ.
ให้ลบ	 <i>Fl 3s6M</i> ทุ่นไฟปากร่อง <i>Entrance Lt Buoy</i>	12 ° 30'.74 น., 101 ° 14'.91 อ.	12 ° 30'.63 น., 101 ° 15'.11 อ.

สมุดบรรณสาร --- ทำเนียบไฟและทุ่นในน่านน้ำไทย พ.ศ.2556, หน้า 115

ข้อมูลจาก --- บริษัท ไออาร์พีซี จำกัด, ลง 22 มิถุนายน 2559

ประกาศโดยกรมอุทกศาสตร์
กองทัพเรือ กรุงเทพมหานคร
14 กันยายน 2559

Notice to Mariners
 No. 31/16
 Gulf of Thailand, East Coast
 Rayong, Entrance to IRPC Public Company Limited — Buoy

Details : Chart No. 169 Last correction (78/2558)





		WGS84 DATUM	INDIAN1975 DATUM
Insert	 <p style="margin-left: 20px;">Fl 3s6M Racon (O) ทุ่นไฟปากร่อง Entrance Lt Buoy</p>	12 ° 30' 53.33" N., 101 ° 14' 51.06" E.	12 ° 30' 46.95" N., 101 ° 15' 03.12 E.
Delete	 <p style="margin-left: 20px;">Fl 3s6M ทุ่นไฟปากร่อง Entrance Lt Buoy</p>	12 ° 30' 44.19" N., 101 ° 14' 54.50" E.	12 ° 30' 37.80" N., 100 ° 15' 06.60" E.

Chart No. 141

		WGS84 DATUM	INDIAN 1975 DATUM
Insert	 <p style="margin-left: 20px;">Fl 3s6M Racon (O) ทุ่นไฟปากร่อง Entrance Lt Buoy</p>	12 ° 30'.89 N., 101 ° 14'.85 E.	12 ° 30'.78 N., 101 ° 15'.05 E.
Delete	 <p style="margin-left: 20px;">Fl 3s6M ทุ่นไฟปากร่อง Entrance Lt Buoy</p>	12 ° 30'.74 N., 101 ° 14'.91 E.	12 ° 30'.63 N., 101 ° 15'.11 E.

Publication : List of Lights and Buoys in Thai Waters 2013, Page 115

Source from : IRPC Public Company Limited., dated 22nd June 2016

Issued by the Hydrographic Department,
 Royal Thai Navy, Bangkok, Thailand
 14th September 2016

ทางเข้าท่าเรือ บริษัท ไออาร์พีซี จำกัด (Entrance to IRPC Public Company Limited.)

หมายเลข No.	นาม และที่ตั้ง Name and Location	ตำบลที่ แลต. น., ลอง. อ. Position Lat. N., Long. E.	ลักษณะไฟ Characteristics	ระยะเห็นไกล (ไมล์ทะเล) Nominal Range (nautical miles)	ลักษณะทุ่น Description of buoys	หมายเหตุ Remarks
TPI LB-01	ทุ่นไฟปากร่องขาเข้า ทางเข้าท่าเรือ บริษัท ไออาร์พีซี จำกัด Entrance Light-buoy Entrance to IRPC Public Company Limited.	WGS84 DATUM 12 30 53.33 101 14 51.06 INDIAN1975 DATUM 12 30 46.95 101 15 03.12	รั้วเดี่ยวสีขาว ทุก ๆ 3 วินาที Fl W 3s Racon	6	รูปเสาทาสีแดงสลับขาวเป็นแถบแนวตั้ง เครื่องหมายบนยอดลูกกลมสีแดง 1 ลูก Pillar buoy painted red and white vertical stripes with a single red sphere topmark.	