







ประกาศชาวเรือ  
หมายเลข 3/2562  
อ่าวไทย  
แหล่งมโนราห์, แหล่งนงเยาว์ --- ฐานจุดเจาะ, ที่ผูกเรือบรรทุกน้ำมัน

รายละเอียด --- แผนที่หมายเลข 045 (แก้ไขครั้งสุดท้าย 2/2562)

	INDIAN 1975 DATUM	WGS 84 DATUM
ให้เขียน  บ่อน้ำมันมโนราห์ (ตุ้มเตียน)	11° 44'.1 น., 100° 33'.5 อ.	11° 44'.2 น., 100° 33'.3 อ.
	11° 43'.3 น., 100° 32'.7 อ.	11° 43'.4 น., 100° 32'.5 อ.
 บ่อน้ำมันนงเยาว์ (ตุ้มเตียน)	8° 15'.3 น., 101° 47'.8 อ.	8° 15'.4 น., 101° 47'.6 อ.
	8° 12'.2 น., 101° 47'.2 อ.	8° 12'.3 น., 101° 47'.0 อ.

แผนที่หมายเลข 001 (แก้ไขครั้งสุดท้าย 7/2561)

	INDIAN 1975 DATUM	WGS 84 DATUM
ให้เขียน  บ่อน้ำมันมโนราห์ (ตุ้มเตียน)	11° 44'.1 น., 100° 33'.5 อ.	11° 44'.2 น., 100° 33'.3 อ.
	11° 43'.3 น., 100° 32'.7 อ.	11° 43'.4 น., 100° 32'.5 อ.

ข้อมูลจาก --- Mubadala Petroleum (Thailand) Ltd., ลง 10 มกราคม 2562

ประกาศโดยกรมอุทกศาสตร์  
กองทัพเรือ กรุงเทพมหานคร  
21 มกราคม 2562

Notice to Mariners

No. 3/19

Gulf of Thailand

Manora Field, Nong Yao Field --- Platforms, Moored Storage tanker

---

Details : Chart No. 045 (Last correction 2/19)







		INDIAN 1975 DATUM	WGS 84 DATUM
Insert	 MANORA OIL FIELD (see Caution)	11° 44'.1 N., 100° 33'.5 E.	11° 44'.2 N., 100° 33'.3 E.
		11° 43'.3 N., 100° 32'.7 E.	11° 43'.4 N., 100° 32'.5 E.
	 NONG YAO OIL FIELD (see Caution)	8° 15'.3 N., 101° 47'.8 E.	8° 15'.4 N., 101° 47'.6 E.
		8° 12'.2 N., 101° 47'.2 E.	8° 12'.3 N., 101° 47'.0 E.

Chart No. 001 (Last correction 7/18)

		INDIAN 1975 DATUM	WGS 84 DATUM
Insert	 MANORA OIL FIELD (see Caution)	11° 44'.1 N., 100° 33'.5 E.	11° 44'.2 N., 100° 33'.3 E.
		11° 43'.3 N., 100° 32'.7 E.	11° 43'.4 N., 100° 32'.5 E.

Source from : Mubadala Petroleum (Thailand) Ltd., dated 10<sup>th</sup> January 2019

Issued by the Hydrographic Department,  
Royal Thai Navy, Bangkok, Thailand  
21<sup>st</sup> January 2019