







ประกาศชาวเรือ
หมายเลข 39/2558
อ่าวไทย, ฝั่งตะวันออก
ชลบุรี, ระยอง, จันทบุรี, ตราด --- ทუნ, ไฟ

รายละเอียด ---





แผนที่หมายเลข 115A (แก้ไขครั้งสุดท้าย 149/2556)

		INDIAN1975 DATUM	WGS84 DATUM
ให้แทนที่	 ด้วย 	12 ° 37' 16.0" น., 100 ° 54' 44.0" อ.	12 ° 37' 22.3" น., 100 ° 54' 32.1" อ.
	 ด้วย 	12 ° 37' 44.0" น., 100 ° 54' 47.0" อ.	12 ° 37' 50.3" น., 100 ° 54' 35.1" อ.





แผนที่หมายเลข 147A (แก้ไขครั้งสุดท้าย 93/2556)

		INDIAN1975 DATUM	WGS84 DATUM
ให้แทนที่	 ด้วย 	12 ° 55' 20.0" น., 100 ° 50' 01.0" อ.	12 ° 55' 26.3" น., 100 ° 49' 49.1" อ.



แผนที่หมายเลข 114 (แก้ไขครั้งสุดท้าย 34/2556)

		INDIAN1975 DATUM	WGS84 DATUM
ให้แทนที่	 ด้วย 	13 ° 10' 36.0" น., 100 ° 49' 15.0" อ.	13 ° 10' 42.0" น., 100 ° 49' 03.0" อ.
	 ด้วย 	13 ° 11' 28.2" น., 100 ° 48' 30.0" อ.	13 ° 11' 34.4" น., 100 ° 48' 18.1" อ.

แผนที่หมายเลข 164 (แก้ไขครั้งสุดท้าย 93/2556)

		INDIAN1975 DATUM	WGS84 DATUM
ให้แทนที่	 ด้วย 	13 ° 10' 36.0" น., 100 ° 49' 15.0" อ.	13 ° 10' 42.0" น., 100 ° 49' 03.0" อ.
	 ด้วย 	13 ° 11' 28.2" น., 100 ° 48' 30.0" อ.	13 ° 11' 34.4" น., 100 ° 48' 18.1" อ.

แผนที่หมายเลข 147 (แก้ไขครั้งสุดท้าย 93/2556)

		INDIAN1975 DATUM	WGS84 DATUM
ให้แทนที่	 ด้วย 	12 ° 54' .92 น., 100 ° 48' .60 อ.	12 ° 55' .02 น., 100 ° 48' .40 อ.

แผนที่หมายเลข 171 (แก้ไขครั้งสุดท้าย 93/2556)

ให้แทนที่	ด้วย	INDIAN1975 DATUM	WGS84 DATUM
		12 ° 55' .87 น., 100 ° 41' .58 อ.	12 ° 55' .97 น., 100 ° 41' .38 อ.

แผนที่หมายเลข 115 (แก้ไขครั้งสุดท้าย 149/2556)

ให้แทนที่	ด้วย	INDIAN1975 DATUM	WGS84 DATUM
		12 ° 38' .34 น., 100 ° 52' .94 อ.	12 ° 38' .45 น., 100 ° 52' .74 อ.
		(ก) 12 ° 38' .60 น., 100 ° 52' .10 อ.	12 ° 38' .71 น., 100 ° 51' .90 อ.
		(ข) 12 ° 38' .70 น., 100 ° 52' .60 อ.	12 ° 38' .81 น., 100 ° 52' .40 อ.
		(ค) 12 ° 38' .70 น., 100 ° 52' .90 อ.	12 ° 38' .80 น., 100 ° 52' .70 อ.
		12 ° 37' .27 น., 100 ° 54' .73 อ.	12 ° 37' .37 น., 100 ° 54' .53 อ.
		12 ° 37' .73 น., 100 ° 54' .78 อ.	12 ° 37' .84 น., 100 ° 54' .58 อ.
ให้แก้ไข ไฟ เป็น	FL.G3s5M	(ก) ข้างบน	
	FL.G3s5M	(ข) ข้างบน	
	FL.G3s5M	(ค) ข้างบน	

แผนที่หมายเลข 117 (แก้ไขครั้งสุดท้าย 167/2552)

ให้แทนที่	ด้วย	INDIAN1975 DATUM	WGS84 DATUM
		12 ° 33' .43 น., 101 ° 47' .79 อ.	12 ° 33' .53 น., 101 ° 47' .58 อ.

แผนที่หมายเลข 120

ให้แทนที่	ด้วย	INDIAN1975 DATUM
		(ง) 12 ° 09' .80 น., 102 ° 23' .50 อ.
		11 ° 56' .91 น., 102 ° 25' .94 อ.
		11 ° 56' .89 น., 102 ° 26' .10 อ.
ให้แก้ไข ไฟ เป็น	Q1.2s	(ง) ข้างบน













แผนที่หมายเลข 118 (แก้ไขครั้งสุดท้าย 18/2549)

ให้แทนที่  ด้วย  INDIAN1975 DATUM
12 ° 20' .68 น.,
102 ° 02' .40 อ.

แผนที่หมายเลข 141 (แก้ไขครั้งสุดท้าย 145/2557)

ให้แทนที่  ด้วย  INDIAN1975 DATUM
12 ° 38' .34 น.,
100 ° 52' .94 อ.

แผนที่หมายเลข 142 (แก้ไขครั้งสุดท้าย 149/2556)

ให้แทนที่  ด้วย  INDIAN1975 DATUM
12 ° 38' .34 น.,
100 ° 52' .94 อ.
 ด้วย  12 ° 55' .33 น.,
100 ° 50' .02 อ.
 ด้วย  12 ° 54' .92 น.,
100 ° 48' .60 อ.
 ด้วย  13 ° 10' .60 น.,
100 ° 49' .25 อ.
 ด้วย  13 ° 11' .47 น.,
100 ° 48' .50 อ.
 ด้วย  12 ° 55' .87 น.,
100 ° 41' .58 อ.

สมุดบรรณสาร --- ทำเนียบไฟและท่อนในน่านน้ำไทย พ.ศ.2556, หน้า 11, 12, 13, 17, 19, 20, 21 และ 101

ข้อมูลจาก --- กองเครื่องหมายทางเรือ, ลง 23 กุมภาพันธ์ 2558

ประกาศโดยกรมอุทกศาสตร์
กองทัพเรือ กรุงเทพมหานคร
17 เมษายน 2558

Notice to Mariners
No. 39/2558
Gulf of Thailand, East Coast
Chon Buri, Rayong, Chanthaburi, Trat --- Buoys, Lights

Details :

Chart No. 115A (Last correction 149/2556)





			INDIAN1975 DATUM	WGS84 DATUM
Replace		with		
			12 ° 37' 16.0" N.,	12 ° 37' 22.3" N.,
			100 ° 54' 44.0" E.	100 ° 54' 32.1" E.
		with		
			12 ° 37' 44.0" N.,	12 ° 37' 50.3" N.,
			100 ° 54' 47.0" E.	100 ° 54' 35.1" E.

Chart No. 147A (Last correction 93/2556)



			INDIAN1975 DATUM	WGS84 DATUM
Replace		with		
			12 ° 55' 20.0" N.,	12 ° 55' 26.3" N.,
			100 ° 50' 01.0" E.	100 ° 49' 49.1" E.

Chart No. 114 (Last correction 34/2556)





			INDIAN1975 DATUM	WGS84 DATUM
Replace		with		
			13 ° 10' 36.0" N.,	13 ° 10' 42.0" N.,
			100 ° 49' 15.0" E.	100 ° 49' 03.0" E.
		with		
			13 ° 11' 28.2" N.,	13 ° 11' 34.4" N.,
			100 ° 48' 30.0" E.	100 ° 48' 18.1" E.

Chart No. 164 (Last correction 93/2556)





			INDIAN1975 DATUM	WGS84 DATUM
Replace		with		
			13 ° 10' 36.0" N.,	13 ° 10' 42.0" N.,
			100 ° 49' 15.0" E.	100 ° 49' 03.0" E.
		with		
			13 ° 11' 28.2" N.,	13 ° 11' 34.4" N.,
			100 ° 48' 30.0" E.	100 ° 48' 18.1" E.

Chart No. 147 (Last correction 93/2556)


			INDIAN1975 DATUM	WGS84 DATUM
Replace		with		
			12 ° 54' .92 N.,	12 ° 55' .02 N.,
			100 ° 48' .60 E.	100 ° 48' .40 E.

Chart No. 171 (Last correction 93/2556)

		INDIAN1975 DATUM	WGS84 DATUM
Replace	with	12 ° 55' .87 N., 100 ° 41' .58 E.	12 ° 55' .97 N., 100 ° 41' .38 E.

Chart No. 115 (Last correction 149/2556)

		INDIAN1975 DATUM	WGS84 DATUM
Replace	with	12 ° 38' .34 N., 100 ° 52' .94 E.	12 ° 38' .45 N., 100 ° 52' .74 E.
	with	(a) 12 ° 38' .60 N., 100 ° 52' .10 E.	12 ° 38' .71 N., 100 ° 51' .90 E.
	with	(b) 12 ° 38' .70 N., 100 ° 52' .60 E.	12 ° 38' .81 N., 100 ° 52' .40 E.
	with	(c) 12 ° 38' .70 N., 100 ° 52' .90 E.	12 ° 38' .80 N., 100 ° 52' .70 E.
	with	12 ° 37' .27 N., 100 ° 54' .73 E.	12 ° 37' .37 N., 100 ° 54' .53 E.
	with	12 ° 37' .73 N., 100 ° 54' .78 E.	12 ° 37' .84 N., 100 ° 54' .58 E.
Amend	light to, <i>Fl.G3s5M</i>	(a) above	
	<i>Fl.G3s5M</i>	(b) above	
	<i>Fl.G3s5M</i>	(c) above	

Chart No. 117 (Last correction 167/2552)

		INDIAN1975 DATUM	WGS84 DATUM
Replace	with	12 ° 33' .43 N., 101 ° 47' .79 E.	12 ° 33' .53 N., 101 ° 47' .58 E.

Chart No. 120

		INDIAN1975 DATUM
Replace	with	(d) 12 ° 09' .80 N., 102 ° 23' .50 E.
	with	11 ° 56' .91 N., 102 ° 25' .94 E.
	with	11 ° 56' .89 N., 102 ° 26' .10 E.
Amend	light to, <i>Q1.2s</i>	(d) above













Chart No. 118 (Last correction 18/2549)

Replace  with  INDIAN1975 DATUM
12 ° 20' .68 N.,
102 ° 02' .40 E.

Chart No. 141 (Last correction 145/2557)

Replace  with  INDIAN1975 DATUM
12 ° 38' .34 N.,
100 ° 52' .94 E.

Chart No. 142 (Last correction 149/2556)

Replace  with  INDIAN1975 DATUM
12 ° 38' .34 N.,
100 ° 52' .94 E.
 with 
12 ° 55' .33 N.,
100 ° 50' .02 E.
 with 
12 ° 54' .92 N.,
100 ° 48' .60 E.
 with 
13 ° 10' .60 N.,
100 ° 49' .25 E.
 with 
13 ° 11' .47 N.,
100 ° 48' .50 E.
 with 
12 ° 55' .87 N.,
100 ° 41' .58 E.

Publication : List of Lights and Buoys in Thai Waters 2013, Pages 11, 12, 13, 17, 19, 20, 21 and 101

Source from : Aid to Navigation Division, dated 23th February 2015

Issued by the Hydrographic Department,
Royal Thai Navy, Bangkok, Thailand
17th April 2015