



ประกาศชาวเรือ
หมายเลข 43/2560
อ่าวไทย, ฝั่งตะวันตก
ประจวบคีรีขันธ์, ทิศตะวันออกของเกาะโกกล่า — บริเวณเพาะเลี้ยงสัตว์น้ำ

รายละเอียด --- แผนที่หมายเลข 001 (แก้ไขครั้งสุดท้าย 35/2559)



	INDIAN 1975 DATUM	WGS84 DATUM
ให้เขียน ขอบเขตของบริเวณเพาะเลี้ยงสัตว์น้ำ		
ด้วยเส้นประ ลากเชื่อมต่อ :		
	12° 14'.70 น.,	12° 14'.80 น.,
	100° 04'.69 อ.	100° 04'.50 อ.
	12° 14'.72 น.,	12° 14'.83 น.,
	100° 05'.23 อ.	100° 05'.03 อ.
	12° 13'.71 น.,	12° 13'.81 น.,
	100° 05'.18 อ.	100° 04'.99 อ.
	12° 13'.70 น.,	12° 13'.80 น.,
	100° 04'.70 อ.	100° 04'.51 อ.
ให้เขียน 	12° 14'.16 น.,	12° 14'.27 น.,
	100° 04'.93 อ.	100° 04'.74 อ.
แผนที่หมายเลข 045 (แก้ไขครั้งสุดท้าย 41/2560)		
ให้เขียน 	12° 14'.16 น.,	12° 14'.27 น.,
	100° 04'.93 อ.	100° 04'.74 อ.

ข้อมูลจาก --- กรมยุทธการทหารเรือ, ลง 25 ตุลาคม 2560

ประกาศโดยกรมอุทกศาสตร์
กองทัพเรือ กรุงเทพมหานคร
9 พฤศจิกายน 2560

Notice to Mariners
 No. 43/17
 Gulf of Thailand, West Coast
 Prachuap Khiri Khan, Ko Kolam Eastwards — Marine farm

Details : Chart No. 001 (Last correction 35/16)

	INDIAN 1975 DATUM	WGS84 DATUM
Insert limit of marine farm, pecked line, joining :	$12^{\circ} 14'.70 \text{ N.},$ $100^{\circ} 04'.69 \text{ E.}$ $12^{\circ} 14'.72 \text{ N.},$ $100^{\circ} 05'.23 \text{ E.}$ $12^{\circ} 13'.71 \text{ N.},$ $100^{\circ} 05'.18 \text{ E.}$ $12^{\circ} 13'.70 \text{ N.},$ $100^{\circ} 04'.70 \text{ E.}$	$12^{\circ} 14'.80 \text{ N.},$ $100^{\circ} 04'.50 \text{ E.}$ $12^{\circ} 14'.83 \text{ N.},$ $100^{\circ} 05'.03 \text{ E.}$ $12^{\circ} 13'.81 \text{ N.},$ $100^{\circ} 04'.99 \text{ E.}$ $12^{\circ} 13'.80 \text{ N.},$ $100^{\circ} 04'.51 \text{ E.}$
Insert 	$12^{\circ} 14'.16 \text{ N.},$ $100^{\circ} 04'.93 \text{ E.}$	$12^{\circ} 14'.27 \text{ N.},$ $100^{\circ} 04'.74 \text{ E.}$
Chart No. 045 (Last correction 41/17)		
Insert 	$12^{\circ} 14'.16 \text{ N.},$ $100^{\circ} 04'.93 \text{ E.}$	$12^{\circ} 14'.27 \text{ N.},$ $100^{\circ} 04'.74 \text{ E.}$

Source from : The Naval Operations Department, dated 25th October 2017

Issued by the Hydrographic Department,
 Royal Thai Navy, Bangkok, Thailand
 9th November 2017