

ประกาศชาวเรือ
หมายเลข 48/2557
อ่าวไทย
แหล่งบงกชใต้, ฐาน --- กระจังตอปลั้วญาณเรดาร์

รายละเอียด --- แผนที่หมายเลข 045 แก้ไขครั้งสุดท้าย (161/2556)




	INDIAN1975 DATUM	WGS84 DATUM
ให้เขียน ⊙Racon (D), ฐานจุดเจาะ WP20	7 ° 48'.3 น., 102 ° 30'.1 อ.	7 ° 48'.4 น., 102 ° 29'.9 อ.
⊙Racon (A), ฐานจุดเจาะ WP23	8 ° 01'.0 น., 102 ° 30'.8 อ.	8 ° 01'.1 น., 102 ° 30'.6 อ.
ให้ลบ ⊙Racon (A), ฐานจุดเจาะ WP11	8 ° 01'.6 น., 102 ° 28'.5 อ.	8 ° 01'.7 น., 102 ° 28'.3 อ.

รายงานจาก --- บริษัท ปตท. สำรวจและผลิตปิโตรเลียม จำกัด (มหาชน), ลง 28 กุมภาพันธ์ 2557

ประกาศโดยกรมอุทกศาสตร์
กองทัพเรือ กรุงเทพมหานคร
25 มีนาคม 2557

Notice to Mariners
No. 48/2557
Gulf of Thailand
South Bongkot field, Platform --- Radar transponder beacon

Details : Chart No. 045 Last correction (161/2556)

	INDIAN1975 DATUM	WGS84 DATUM
Insert  Racon (D), at platform WP20	7 ° 48'.3 N., 102 ° 30'.1 E	7 ° 48'.4 N., 102 ° 29'.9 E
 Racon (A), at platform WP23	8 ° 01'.0 N., 102 ° 30'.8 E	8 ° 01'.1 N., 102 ° 30'.6 E
Delete  Racon (D), at platform WP11	8 ° 01'.6 N., 102 ° 28'.5 E	8 ° 01'.7 N., 102 ° 28'.3 E

Reported from : PTT Exploration and Production Public Company Limited., dated 28th February 2014

Issued by the Hydrographic Department,
Royal Thai Navy, Bangkok, Thailand
25th March 2014