







ประกาศชาวเรือ
หมายเลข 5/2560
อ่าวไทย, ฝั่งตะวันออก
ชลบุรี, ทางเข้าท่าเรือแหลมฉบัง — ทุ่ง




รายละเอียด --- แผนที่หมายเลข 156 แก้ไขครั้งสุดท้าย (78/2558)

		WGS84 DATUM	INDIAN 1975 DATUM
ให้เขียน	 FL.Y.4s3M No 1	13 ° 01' 06.08" น., 100 ° 52' 25.07" อ.	13 ° 00' 59.87" น., 100 ° 52' 36.98" อ.
	 FL.Y.4s3M No 2	13 ° 01' 06.24" น., 100 ° 53' 57.48" อ.	13 ° 01' 00.02" น., 100 ° 54' 09.40" อ.
	 FL.Y.4s3M No 3	13 ° 01' 35.24" น., 100 ° 54' 24.53" อ.	13 ° 01' 29.03" น., 100 ° 54' 36.46" อ.

แผนที่หมายเลข 164 แก้ไขครั้งสุดท้าย (78/2558)

		WGS84 DATUM	INDIAN 1975 DATUM
ให้เขียน	 FL.Y.4s3M No 1	13 ° 01' 06.08" น., 100 ° 52' 25.07" อ.	13 ° 00' 59.87" น., 100 ° 52' 36.98" อ.
	 FL.Y.4s3M No 2	13 ° 01' 06.24" น., 100 ° 53' 57.48" อ.	13 ° 01' 00.02" น., 100 ° 54' 09.40" อ.
	 FL.Y.4s3M No 3	13 ° 01' 35.24" น., 100 ° 54' 24.53" อ.	13 ° 01' 29.03" น., 100 ° 54' 36.46" อ.

แผนที่หมายเลข 142 แก้ไขครั้งสุดท้าย (78/2558)

		WGS84 DATUM	INDIAN 1975 DATUM
ให้เขียน	 FL.Y.4s3M No 1	13 ° 01' .10 น., 100 ° 52' .42 อ.	13 ° 01' .00 น., 100 ° 52' .62 อ.
	 FL.Y.4s3M No 2	13 ° 01' .10 น., 100 ° 53' .96 อ.	13 ° 01' .00 น., 100 ° 54' .16 อ.
	 FL.Y.4s3M No 3	13 ° 01' .59 น., 100 ° 54' .41 อ.	13 ° 01' .48 น., 100 ° 54' .61 อ.

ข้อมูลจาก --- การท่าเรือแห่งประเทศไทย, ลง 5 มกราคม 2560

ประกาศโดยกรมอุทกศาสตร์
กองทัพเรือ กรุงเทพมหานคร
27 มกราคม 2560

Notice to Mariners
 No. 5/17
 Gulf of Thailand, East Coast
 Chonburi, Entrance to Laem Chabang Port — Buoys

Details : Chart No. 156 Last correction (78/2558)




			WGS84 DATUM	INDIAN 1975 DATUM
Insert	 <i>Fl.Y.4s3M</i> No 1		13 ° 01' 06.08" N., 100 ° 52' 25.07" E.	13 ° 00' 59.87" N., 100 ° 52' 36.98" E.
	 <i>Fl.Y.4s3M</i> No 2		13 ° 01' 06.24" N., 100 ° 53' 57.48" E.	13 ° 01' 00.02" N., 100 ° 54' 09.40" E.
	 <i>Fl.Y.4s3M</i> No 3		13 ° 01' 35.24" N., 100 ° 54' 24.53" E.	13 ° 01' 29.03" N., 100 ° 54' 36.46" E.

Chart No. 164 Last correction (78/2558)







			WGS84 DATUM	INDIAN 1975 DATUM
Insert	 <i>Fl.Y.4s3M</i> No 1		13 ° 01' 06.08" N., 100 ° 52' 25.07" E.	13 ° 00' 59.87" N., 100 ° 52' 36.98" E.
	 <i>Fl.Y.4s3M</i> No 2		13 ° 01' 06.24" N., 100 ° 53' 57.48" E.	13 ° 01' 00.02" N., 100 ° 54' 09.40" E.
	 <i>Fl.Y.4s3M</i> No 3		13 ° 01' 35.24" N., 100 ° 54' 24.53" E.	13 ° 01' 29.03" N., 100 ° 54' 36.46" E.

Chart No. 142 Last correction (78/2558)

			WGS84 DATUM	INDIAN 1975 DATUM
Insert	 <i>Fl.Y.4s3M</i> No 1		13 ° 01'.10 N., 100 ° 52'.42 E.	13 ° 01'.00 N., 100 ° 52'.62 E.
	 <i>Fl.Y.4s3M</i> No 2		13 ° 01'.10 N., 100 ° 53'.96 E.	13 ° 01'.00 N., 100 ° 54'.16 E.
	 <i>Fl.Y.4s3M</i> No 3		13 ° 01'.59 N., 100 ° 54'.41 E.	13 ° 01'.48 N., 100 ° 54'.61 E.

Source from : Port Authority of Thailand., dated 5th January 2017

Issued by the Hydrographic Department,
 Royal Thai Navy, Bangkok, Thailand
 27th January 2017