



ประกาศชาวเรือ
หมายเลข 60/2557
อ่าวไทย, ฝั่งตะวันตก
ประจวบคีรีขันธ์, หัวหิน, บริเวณชายฝั่งหน้าวังไกลกังวล --- ระบบทูน

รายละเอียด --- แผนที่หมายเลข 246 แกะไขครั้งสุดท้าย (97/2556)

	WGS84 DATUM	INDIAN1975 DATUM
ให้เขียน  Oc.Y.3s2M No5	12 ° 36'.03 น., 100 ° 00'.17 อ.	12 ° 35'.93 น., 100 ° 00'.36 อ.
 Oc.Y.3s2M No 6	12 ° 34'.92 น., 100 ° 00'.13 อ.	12 ° 34'.81 น., 100 ° 00'.32 อ.



สมุดบรรณสาร --- ทำเนียบไฟและทูนในน่านน้ำไทย พ.ศ.2556, หน้า 33

ข้อมูลจาก --- กองเครื่องหมายทางเรือ, ลง 9 เมษายน 2557

ประกาศโดยกรมอุทกศาสตร์
กองทัพเรือ กรุงเทพมหานคร
21 เมษายน 2557

Notice to Mariners
No. 60/2557
Gulf of Thailand, West Coast
Prachuap Khiri Khan, Hua Hin, Klai Kangwon Palace Coast --- Buoyage

Details : Chart No. 246 Last correction (97/2556)

		WGS84 DATUM	INDIAN1975 DATUM
Insert	 Oc.Y.3s2M No 5	12 ° 36'.03 น., 100 ° 00'.17 อ.	12 ° 35'.93 น., 100 ° 00'.36 อ.
	 Oc.Y.3s2M No 6	12 ° 34'.92 น., 100 ° 00'.13 อ.	12 ° 34'.81 น., 100 ° 00'.32 อ.

Publication : List of Lights and Buoys in Thai Waters 2013, Page 33

Source from : Aids to Navigation Division., dated 9th April 2014

Issued by the Hydrographic Department,
Royal Thai Navy, Bangkok, Thailand
21st April 2014

หมายเลข No.	นาม และที่ตั้ง Name and Location	ตำบลที่ แลต. น. , ลอง. อ. Position Lat. N. , Long. E.	ลักษณะไฟ Characteristics	ระยะเห็นไกล (ไมล์ทะเล) Nominal Range (nautical miles)	ลักษณะทุ่น Description of buoys	หมายเหตุ Remarks
LB-250.1	ทุ่นไฟหมายเลข 1 ชายฝั่งหน้าวังไกลกังวล Light-buoy Marking No 1 Klai Kangwon Palace Coast	WGS84 DATUM 12 36 .34 99 58 .10 INDIAN1975 DATUM 12 36 .24 99 58 .29	วามเดี่ยวสีเหลือง ทุก ๆ 3 วินาที Oc Y 3s	5	รูปกรวยทาสีเหลือง เครื่องหมายบนยอด เป็นรูปกากบาท " X " สีเหลือง Conical buoy painted yellow with topmark yellow " X " shape	
LB-250.2	ทุ่นไฟหมายเลข 2 ชายฝั่งหน้าวังไกลกังวล Light-buoy Marking No 2 Klai Kangwon Palace Coast	WGS84 DATUM 12 36 .25 99 58 .42 INDIAN1975 DATUM 12 36 .15 99 58 .61	วามเดี่ยวสีเหลือง ทุก ๆ 3 วินาที Oc Y 3s	5	รูปกรวยทาสีเหลือง เครื่องหมายบนยอด เป็นรูปกากบาท " X " สีเหลือง Conical buoy painted yellow with topmark yellow " X " shape	
LB-250.3	ทุ่นไฟหมายเลข 3 ชายฝั่งหน้าวังไกลกังวล Light-buoy Marking No 3 Klai Kangwon Palace Coast	WGS84 DATUM 12 35 .57 99 58 .36 INDIAN1975 DATUM 12 35 .46 99 58 .55	วามเดี่ยวสีเหลือง ทุก ๆ 3 วินาที Oc Y 3s	5	รูปกรวยทาสีเหลือง เครื่องหมายบนยอด เป็นรูปกากบาท " X " สีเหลือง Conical buoy painted yellow with topmark yellow " X " shape	

หมายเลข No.	นาม และที่ตั้ง Name and Location	ตำแหน่ง แลต. น. , ลอง. อ. Position Lat. N. , Long. E.	ลักษณะไฟ Characteristics	ระยะเห็นไกล (ไมล์ทะเล) Nominal Range (nautical miles)	ลักษณะทุ่น Description of buoys	หมายเหตุ Remarks
LB-250.4	ทุ่นไฟหมายเลข 4 ชายฝั่งหน้าวังไกลกังวล Light-buoy Marking No 4 Klai Kangwon Palace Coast	WGS84 DATUM 12 34 .78 99 57 .81 INDIAN1975 DATUM 12 34 .67 99 58 .00	วามเดี่ยวสีเหลือง ทุก ๆ 3 วินาที Oc Y 3s	5	รูปกรวยทาสีเหลือง เครื่องหมายบนยอด เป็นรูปกากบาท " X " สีเหลือง Conical buoy painted yellow with topmark yellow " X " shape	
LB-250.5	ทุ่นไฟหมายเลข 5 ชายฝั่งหน้าวังไกลกังวล Light-buoy Marking No 5 Klai Kangwon Palace Coast	WGS84 DATUM 12 36 .03 100 00 .17 INDIAN1975 DATUM 12 35 .93 100 00 .36	วามเดี่ยวสีเหลือง ทุก ๆ 3 วินาที Oc Y 3s	2	รูปกรวยทาสีเหลือง เครื่องหมายบนยอด เป็นรูปกากบาท " X " สีเหลือง Conical buoy painted yellow with topmark yellow " X " shape	
LB-250.6	ทุ่นไฟหมายเลข 6 ชายฝั่งหน้าวังไกลกังวล Light-buoy Marking No 6 Klai Kangwon Palace Coast	WGS84 DATUM 12 34 .92 100 00 .13 INDIAN1975 DATUM 12 34 .81 100 00 .32	วามเดี่ยวสีเหลือง ทุก ๆ 3 วินาที Oc Y 3s	2	รูปกรวยทาสีเหลือง เครื่องหมายบนยอด เป็นรูปกากบาท " X " สีเหลือง Conical buoy painted yellow with topmark yellow " X " shape	