




ประกาศชาวเรือ
หมายเลข 63/2557
SOUTH CHINA SEA – Duyong Field SE — ฐาน , ท่อทางใต้น้ำ

รายละเอียด --- แผนที่หมายเลข 045 (แก้ไขครั้งสุดท้าย 61/2557)

		INDIAN1975 DATUM	WGS84 DATUM
ให้เขียน	 Naga	(ก) 4 ° 51' .2 น., 105 ° 38' .8 อ.	4 ° 51' .3 น., 105 ° 38' .6 อ.
	 Pelikan	(ข) 4 ° 48' .5 น., 105 ° 23' .7 อ.	4 ° 48' .6 น., 105 ° 23' .5 อ.
	ท่อทางใต้น้ำ ,  , ลากเชื่อมต่อ :	(ก) ข้างบน (ค) 5 ° 00' .6 น., 105 ° 35' .6 อ. (□)	5 ° 00' .7 น., 105 ° 35' .4 อ. (□)
		และ (ข) ข้างบน (ค) ข้างบน	

ข้อมูลจาก --- ประกาศชาวเรืออังกฤษ 1510, 3 เมษายน 2557




ประกาศโดยกรมอุทกศาสตร์
กองทัพเรือ กรุงเทพมหานคร
25 เมษายน 2557

Notice to Mariners

No. 63/2557

SOUTH CHINA SEA – Duyong Field SE — Platforms. Submarine pipelines.

Details : Chart No. 045 (Last correction 61/2557)

		INDIAN1975 DATUM	WGS84 DATUM
Insert	 Naga	(a) 4 ° 51' .2 N., 105 ° 38' .8 E.	4 ° 51' .3 N., 105 ° 38' .6 E.
	 Pelikan	(b) 4 ° 48' .5 N., 105 ° 23' .7 E.	4 ° 48' .6 N., 105 ° 23' .5 E.
	submarine pipeline ,  ,		
	Joining :	(a) above	
		(c) 5 ° 00' .6 N., 105 ° 35' .6 E. (□)	5 ° 00' .7 N., 105 ° 35' .4 E. (□)
		and	
		(b) above	
		(c) above	

Source from : Admiralty Notices to Mariners 1510 , 3rd April 2014

Issued by the Hydrographic Department,
Royal Thai Navy, Bangkok, Thailand
25th April 2014