









ประกาศชาวเรือ
หมายเลข 67/2558
อ่าวไทย-ฝั่งตะวันตก, ฝั่งตะวันตกของประเทศไทย
สุราษฎร์ธานี- เกาะเต่า, พังงา-เขาหลัก --- บริเวณเพาะเลี้ยงสัตว์น้ำ



รายละเอียด --- แผนที่หมายเลข265

		INDIAN1975 DATUM	WGS84 DATUM
ให้เขียน		10 ° 05' 28'' .9 น., 99 ° 51' 23'' .2 อ.	10 ° 05' 35'' .9 น., 99 ° 51' 11'' .9 อ.
		10 ° 03' 54'' .8 น., 99 ° 50' 39'' .8 อ.	10 ° 04' 01'' .8 น., 99 ° 50' 28'' .5 อ.
		10 ° 03' 53'' .6 น., 99 ° 50' 38'' .5 อ.	10 ° 04' 00'' .6 น., 99 ° 50' 27'' .2 อ.
		10 ° 04' 51'' .9 น., 99 ° 51' 06'' .8 อ.	10 ° 04' 58'' .9 น., 99 ° 50' 55'' .5 อ.
		10 ° 05' 25'' .9 น., 99 ° 51' 19'' .8 อ.	10 ° 05' 32'' .9 น., 99 ° 51' 08'' .5 อ.
		10 ° 07' 14'' .3 น., 99 ° 50' 13'' .1 อ.	10 ° 07' 21'' .3 น., 99 ° 50' 01'' .8 อ.

แผนที่หมายเลข353 (แก้ไขครั้งสุดท้าย 35/2558)

		INDIAN1975 DATUM	WGS84 DATUM
ให้เขียน		8 ° 38' 10'' .3 น., 98 ° 13' 23'' .7 อ.	8 ° 38' 17'' .6 น., 98 ° 13' 13'' .2 อ.
		8 ° 38' 28'' .3 น., 98 ° 12' 07'' .7 อ.	8 ° 38' 35'' .6 น., 98 ° 11' 57'' .2 อ.

แผนที่หมายเลข307 (แก้ไขครั้งสุดท้าย 76/2557)

		INDIAN1975 DATUM	WGS84 DATUM
ให้เขียน		8 ° 38'.17 น., 98 ° 13'.40 อ.	8 ° 38'.29 น., 98 ° 13'.22 อ.
		8 ° 38'.47 น., 98 ° 12'.13 อ.	8 ° 38'.59 น., 98 ° 11'.95 อ.

ข้อมูลจาก --- กรมทรัพยากรทางทะเลและชายฝั่ง, ลง 5 มิถุนายน 2558

ประกาศโดยกรมอุทกศาสตร์
กองทัพเรือ กรุงเทพมหานคร
3 กรกฎาคม 2558

Notice to Mariners

No. 67/2558

Gulf of Thailand-West Coast, West Coast of Thailand
 Surat Thani, Ko Tao - Phangnga, Khao Lak — Marine farm

Details : Chart No. 265







		INDIAN1975 DATUM	WGS84 DATUM
Insert		10 ° 05' 28'' .9 N., 99 ° 51' 23'' .2 E.	10 ° 05' 35'' .9 N., 99 ° 51' 11'' .9 E.
		10 ° 03' 54'' .8 N., 99 ° 50' 39'' .8 E.	10 ° 04' 01'' .8 N., 99 ° 50' 28'' .5 E.
		10 ° 03' 53'' .6 N., 99 ° 50' 38'' .5 E.	10 ° 04' 00'' .6 N., 99 ° 50' 27'' .2 E.
		10 ° 04' 51'' .9 N., 99 ° 51' 06'' .8 E.	10 ° 04' 58'' .9 N., 99 ° 50' 55'' .5 E.
		10 ° 05' 25'' .9 N., 99 ° 51' 19'' .8 E.	10 ° 05' 32'' .9 N., 99 ° 51' 08'' .5 E.
		10 ° 07' 14'' .3 N., 99 ° 50' 13'' .1 E.	10 ° 07' 21'' .3 N., 99 ° 50' 01'' .8 E.

Chart No. 353 (Last correction 35/2558)





		INDIAN1975 DATUM	WGS84 DATUM
Insert		8 ° 38' 10'' .3 N., 98 ° 13' 23'' .7 E.	8 ° 38' 17'' .6 N., 98 ° 13' 13'' .2 E.
		8 ° 38' 28'' .3 N., 98 ° 12' 07'' .7 E.	8 ° 38' 35'' .6 N., 98 ° 11' 57'' .2 E.

Chart No. 307 (Last correction 76/2557)

		INDIAN1975 DATUM	WGS84 DATUM
Insert		8 ° 38'.17 N., 98 ° 13'.40 E.	8 ° 38'.29 N., 98 ° 13'.22 E.
		8 ° 38'.47 N., 98 ° 12'.13 E.	8 ° 38'.59 N., 98 ° 11'.95 E.

Source from : Department of marine and coastal resources, dated 5th June 2015

Issued by the Hydrographic Department,
Royal Thai Navy, Bangkok, Thailand
3rd July 2015