



ประกาศชาวเรือ  
หมายเลข 70/2557  
ฝั่งตะวันตกของประเทศไทย  
ภูเก็ต, บริเวณทิศเหนือของเกาะบอน --- หินใต้น้ำ

---

ประกาศชาวเรือครั้งก่อน หมายเลข 54/2557 (ชั่วคราว) ยกเลิก  
รายละเอียด --- แผนที่หมายเลข 334 แก้ไขครั้งสุดท้าย (21/2556)

	WGS84 DATUM	INDIAN1975 DATUM
ให้เขียน  (3 <sub>6</sub> )	7 ° 45' 57 .89'' น., 98 ° 19' 53 .24'' อ.	7 ° 45' 50 .30'' น., 98 ° 20' 03 .81'' อ.

แผนที่หมายเลข 308 แก้ไขครั้งสุดท้าย (21/2556)

	WGS84 DATUM	INDIAN1975 DATUM
ให้เขียน 	7 ° 45'.96 น., 98 ° 19'.89 อ.	7 ° 45'.84 น., 98 ° 20'.06 อ.

ข้อมูลจาก --- กองสำรวจแผนที่ กรมอุทกศาสตร์ ลง 24 เมษายน 2557

ประกาศโดยกรมอุทกศาสตร์  
กองทัพเรือ กรุงเทพมหานคร  
12 พฤษภาคม 2557

Notice to Mariners  
No. 70/2557  
West Coast of Thailand  
Phuket, Ko Bon Northwards --- Rock

---

Former Notice No. 54/2557 (T) is cancelled.

Details : Chart No. 334 Last correction (21/2556)


		WGS84 DATUM	INDIAN1975 DATUM
Insert		7 ° 45' 57 .89'' N., 98 ° 19' 53 .24'' E.	7 ° 45' 50 .30'' N., 98 ° 20' 03 .81'' E.

Chart No. 308 Last correction (21/2556)

		WGS84 DATUM	INDIAN1975 DATUM
Insert		7 ° 45'.96 N., 98 ° 19'.89 E.	7 ° 45'.84 N., 98 ° 20'.06 E.

Source from : Surveying Division, Hydrographic Department., dated 24<sup>th</sup> April 2014

Issued by the Hydrographic Department,  
Royal Thai Navy, Bangkok, Thailand  
12<sup>th</sup> May 2014