




ประกาศชาวเรือ
หมายเลข 7/2561
อ่าวไทย
ชลบุรี, สัตหีบ, แหลมปู่เจ้า — หิน

รายละเอียด ---	แผนที่หมายเลข 115 (แก้ไขครั้งสุดท้าย 1/2560)	WGS84 DATUM	INDIAN 1975 DATUM
	ให้เขียน 	12° 38'.97 น., 100° 50'.78 อ.	12° 38'.86 น., 100° 50'.98 อ.
	แผนที่หมายเลข 141 (แก้ไขครั้งสุดท้าย 1/2561)		
	ให้เขียน 	12° 38'.97 น., 100° 50'.78 อ.	12° 38'.86 น., 100° 50'.98 อ.
	แผนที่หมายเลข 001 (แก้ไขครั้งสุดท้าย 43/2560)		
	ให้เขียน 	12° 39'.0 น., 100° 50'.8 อ.	12° 38'.9 น., 100° 51'.0 อ.
ข้อมูลจาก ---	กองสำรวจแผนที่, ลง 26 กุมภาพันธ์ 2561		

ประกาศโดยกรมอุทกศาสตร์
กองทัพเรือ กรุงเทพมหานคร
5 มีนาคม 2561

Notice to Mariners
No. 7/18
Gulf of Thailand
Chonburi, Sattahip, Laem Pu Chao — Rock

Details : Chart No. 115 (Last correction 1/17)


	WGS84 DATUM	INDIAN 1975 DATUM
Insert 	12° 38'.97 N., 100° 50'.78 E.	12° 38'.86 N., 100° 50'.98 E.

Chart No. 141 (Last correction 1/18)


Insert 	12° 38'.97 N., 100° 50'.78 E.	12° 38'.86 N., 100° 50'.98 E.
--	----------------------------------	----------------------------------

Chart No. 001 (Last correction 43/17)

Insert 	12° 39'.0 N., 100° 50'.8 E.	12° 38'.9 N., 100° 51'.0 E.
--	--------------------------------	--------------------------------

Source from : Hydrographic Survey Division., dated 26th February 2018

Issued by the Hydrographic Department,
Royal Thai Navy, Bangkok, Thailand
5th March 2018