












ประกาศชาวเรือ
หมายเลข 76/2557
ฝั่งตะวันตกของประเทศไทย
กระบี่, พังงา --- เรืออับปาง

รายละเอียด ---	แผนที่หมายเลข 353 แก้วไขครั้งสุดท้าย (56/2557)		
		INDIAN1975 DATUM	WGS84 DATUM
ให้เขียน	 Rep (2014)	8 ° 38' 25 .46'' น., 98 ° 12' 08 .53'' อ.	8 ° 38' 32 .80'' น., 98 ° 11' 58 .00'' อ.
	แผนที่หมายเลข 332		
		INDIAN1975 DATUM	WGS84 DATUM
ให้เขียน	 Rep (2014)	9 ° 06' 44 .89'' น., 98 ° 10' 33 .83'' อ.	9 ° 06' 52 .10'' น., 98 ° 10' 23 .30'' อ.
	แผนที่หมายเลข 307 แก้วไขครั้งสุดท้าย (21/2556)		
		INDIAN1975 DATUM	WGS84 DATUM
ให้เขียน	 Rep (2014)	8 ° 38'.4 น., 98 ° 12'.1 อ.	8 ° 38'.5 น., 98 ° 12'.0 อ.
	 Rep (2014)	9 ° 06'.7 น., 98 ° 10'.6 อ.	9 ° 06'.9 น., 98 ° 10'.4 อ.
	แผนที่หมายเลข 308 แก้วไขครั้งสุดท้าย (70/2557)		
		INDIAN1975 DATUM	WGS84 DATUM
ให้เขียน	 Rep (2014)	7 ° 41'.5 น., 98 ° 46'.8 อ.	7 ° 41'.7 น., 98 ° 46'.6 อ.
	แผนที่หมายเลข 362 แก้วไขครั้งสุดท้าย (21/2556)		
		INDIAN1975 DATUM	WGS84 DATUM
ให้เขียน	 Rep (2014)	8 ° 38'.4 น., 98 ° 12'.1 อ.	8 ° 38'.5 น., 98 ° 12'.0 อ.
	 Rep (2014)	9 ° 06'.7 น., 98 ° 10'.6 อ.	9 ° 06'.9 น., 98 ° 10'.4 อ.
	 Rep (2014)	7 ° 41'.5 น., 98 ° 46'.8 อ.	7 ° 41'.7 น., 98 ° 46'.6 อ.

แผนที่หมายเลข 045 แก้วไขครั้งสุดท้าย (69/2557)

		INDIAN1975 DATUM	WGS84 DATUM
ให้เขียน	 Rep (2014)	8 ° 38'.4 น., 98 ° 12'.1 อ.	8 ° 38'.5 น., 98 ° 12'.0 อ.
	 Rep (2014)	9 ° 06'.7 น., 98 ° 10'.6 อ.	9 ° 06'.9 น., 98 ° 10'.4 อ.
	 Rep (2014)	7 ° 41'.5 น., 98 ° 46'.8 อ.	7 ° 41'.7 น., 98 ° 46'.6 อ.

ข้อมูลจาก --- กรมกิจการพลเรือนทหารเรือ, ลง 6 พฤษภาคม 2557

ประกาศโดยกรมอุทกศาสตร์
กองทัพเรือ กรุงเทพมหานคร
22 พฤษภาคม 2557

Notice to Mariners
No. 76/2557
West Coast of Thailand
Krabi, Phang-nga --- Wrecks

Details : **Chart No. 353** Last correction (56/2557)


	INDIAN1975 DATUM	WGS84 DATUM
Insert  <i>Rep (2014)</i>	8 ° 38' 25 .46'' N., 98 ° 12' 08 .53'' E.	8 ° 38' 32 .80'' N., 98 ° 11' 58 .00'' E.

Chart No. 332


	INDIAN1975 DATUM	WGS84 DATUM
Insert  <i>Rep (2014)</i>	9 ° 06' 44 .89'' N., 98 ° 10' 33 .83'' E.	9 ° 06' 52 .10'' N., 98 ° 10' 23 .30'' E.

Chart No. 307 Last correction (21/2556)



	INDIAN1975 DATUM	WGS84 DATUM
Insert  <i>Rep (2014)</i>	8 ° 38'.4 N., 98 ° 12'.1 E.	8 ° 38'.5 N., 98 ° 12'.0 E.
 <i>Rep (2014)</i>	9 ° 06'.7 N., 98 ° 10'.5 E.	9 ° 06'.9 N., 98 ° 10'.4 E.

Chart No. 308 Last correction (70/2557)


	INDIAN1975 DATUM	WGS84 DATUM
Insert  <i>Rep (2014)</i>	7 ° 41'.5 N., 98 ° 46'.8 E.	7 ° 41'.7 N., 98 ° 46'.6 E.

Chart No. 362 Last correction (21/2556)







	INDIAN1975 DATUM	WGS84 DATUM
Insert  <i>Rep (2014)</i>	8 ° 38'.4 N., 98 ° 12'.1 E.	8 ° 38'.5 N., 98 ° 12'.0 E.
 <i>Rep (2014)</i>	9 ° 06'.7 N., 98 ° 10'.6 E.	9 ° 06'.9 N., 98 ° 10'.4 E.
 <i>Rep (2014)</i>	7 ° 41'.5 N., 98 ° 46'.8 E.	7 ° 41'.7 N., 98 ° 46'.6 E.

Chart No. 045 Last correction (69/2557)

		INDIAN1975 DATUM	WGS84 DATUM
Insert	 <i>Rep (2014)</i>	8 ° 38'.4 N., 98 ° 12'.1 E.	8 ° 38'.5 N., 98 ° 12'.0 E.
	 <i>Rep (2014)</i>	9 ° 06'.7 N., 98 ° 10'.6 E.	9 ° 06'.9 N., 98 ° 10'.4 E.
	 <i>Rep (2014)</i>	7 ° 41'.5 N., 98 ° 46'.8 E.	7 ° 41'.7 N., 98 ° 46'.6 E.

Reported from : Naval Civil Affairs Department., dated 6th May 2014

Issued by the Hydrographic Department,
Royal Thai Navy, Bangkok, Thailand
22nd May 2014