









ประกาศชาวเรือ
หมายเลข 77/2558
อ่าวไทย, ฝั่งตะวันตก
ประจวบคีรีขันธ์, บ้านคลองวาฬ — กระจังไฟ, ไฟนำ, ทุ่น

รายละเอียด --- แผนที่หมายเลข 224 (แก้ไขครั้งสุดท้าย 30/2558)









ให้เขียน		INDIAN1975 DATUM	WGS84 DATUM
 Mo(A)6s		11° 43' 26.4" น., 99° 47' 46.2" อ.	11° 43' 32.9" น., 99° 47' 34.9" อ.
 Fl.Or.3s9m12M		11° 44' 08.0" น., 99° 47' 29.0" อ.	11° 44' 14.5" น., 99° 47' 17.6" อ.
 Iso.Or.3s13m12M		11° 44' 18.7" น., 99° 47' 24.5" อ.	11° 44' 25.2" น., 99° 47' 13.2" อ.
 Fl.G.3s6m4M		11° 43' 41.9" น., 99° 47' 41.4" อ.	11° 43' 48.5" น., 99° 47' 30.0" อ.
 Fl.R.3s6m4M		11° 44' 01.9" น., 99° 47' 30.1" อ.	11° 44' 08.4" น., 99° 47' 18.8" อ.
 Fl.R.3s6m4M		11° 44' 34.0" น., 99° 47' 42.8" อ.	11° 44' 40.5" น., 99° 47' 31.4" อ.
 Fl.Or.3s6m4M		11° 43' 58.6" น., 99° 47' 23.1" อ.	11° 44' 05.2" น., 99° 47' 11.7" อ.
 Fl.Or.3s6m4M		11° 43' 51.3" น., 99° 47' 05.4" อ.	11° 43' 57.9" น., 99° 46' 54.1" อ.

ข้อมูลจาก --- กองสำรวจแผนที่, ลง 19 พฤษภาคม 2558

ประกาศโดยกรมอุทกศาสตร์
กองทัพเรือ กรุงเทพมหานคร
17 สิงหาคม 2558

Notice to Mariners
No. 77/2558
Gulf of Thailand, West Coast
Prachuap Khiri Khan, Ban Khlong Wan — Light-beacons, Leading-lights, Buoy.

Details : Chart No. 224 (Last correction 30/2558)

		INDIAN1975 DATUM	WGS84 DATUM
Insert	 Mo(A)6s	11° 43' 26.4'' N., 99° 47' 46.2'' E.	11° 43' 32.9'' N., 99° 47' 34.9'' E.
	 Fl.Or.3s9m12M	11° 44' 08.0'' N., 99° 47' 29.0'' E.	11° 44' 14.5'' N., 99° 47' 17.6'' E.
	 Iso.Or.3s13m12M	11° 44' 18.7'' N., 99° 47' 24.5'' E.	11° 44' 25.2'' N., 99° 47' 13.2'' E.
	 Fl.G.3s6m4M	11° 43' 41.9'' N., 99° 47' 41.4'' E.	11° 43' 48.5'' N., 99° 47' 30.0'' E.
	 Fl.R.3s6m4M	11° 44' 01.9'' N., 99° 47' 30.1'' E.	11° 44' 08.4'' N., 99° 47' 18.8'' E.
	 Fl.R.3s6m4M	11° 44' 34.0'' N., 99° 47' 42.8'' E.	11° 44' 40.5'' N., 99° 47' 31.4'' E.
	 Fl.Or.3s6m4M	11° 43' 58.6'' N., 99° 47' 23.1'' E.	11° 44' 05.2'' N., 99° 47' 11.7'' E.
	 Fl.Or.3s6m4M	11° 43' 51.3'' N., 99° 47' 05.4'' E.	11° 43' 57.9'' N., 99° 46' 54.1'' E.

Source from : Surveying Division, dated 19th May 2015

Issued by the Hydrographic Department,
 Royal Thai Navy, Bangkok, Thailand
 17th August 2015