







ประกาศชาวเรือ
 หมายเลข 83/2558
 อ่าวไทย, ฝั่งตะวันออก
 ตราด, คลองใหญ่ ถึง เกาะกูด และ เกาะหมาก --- สายส่งกระแสไฟฟ้าใต้น้ำ

ประกาศชาวเรือครั้งก่อนหมายเลข 17/2558 (ล่องหน้า) ยกเลิก

รายละเอียด --- แผนที่หมายเลข151 (แก้ไขครั้งสุดท้าย 78/2558)

	INDIAN1975 DATUM	WGS84 DATUM
ให้เขียน สายไฟฟ้าใต้น้ำ,  , ลากเชื่อมต่อ :	11° 48' 41.4'' น., 102° 51' 12.6'' อ. (ฝั่ง)	11° 48' 48.0'' น., 102° 50' 59.9'' อ. (ฝั่ง)
	11° 48' 09.4'' น., 102° 49' 42.8'' อ.	11° 48' 16.1'' น., 102° 49' 30.1'' อ.
	11° 42' 43.4'' น., 102° 34' 36.5'' อ.	11° 42' 50.1'' น., 102° 34' 23.9'' อ.
	11° 42' 22.6'' น., 102° 34' 31.8'' อ. (ฝั่ง)	11° 42' 29.2'' น., 102° 34' 19.2'' อ. (ฝั่ง)
ให้เขียน สายไฟฟ้าใต้น้ำ,  , ลากเชื่อมต่อ :	11° 42' 21.9'' น., 102° 34' 31.7'' อ. (ฝั่ง)	11° 42' 28.6'' น., 102° 34' 19.1'' อ. (ฝั่ง)
	11° 43' 39.3'' น., 102° 34' 44.1'' อ.	11° 43' 46.0'' น., 102° 34' 31.5'' อ.
	11° 44' 32.2'' น., 102° 34' 25.1'' อ.	11° 44' 38.8'' น., 102° 34' 12.5'' อ.
	11° 45' 55.0'' น., 102° 33' 28.2'' อ.	11° 46' 01.6'' น., 102° 33' 15.6'' อ.
	11° 48' 07.7'' น., 102° 29' 22.3'' อ. (ฝั่ง)	11° 48' 14.3'' น., 102° 29' 09.7'' อ. (ฝั่ง)

แผนที่หมายเลข102 (แก้ไขครั้งสุดท้าย 78/2558)

	INDIAN1975 DATUM	WGS84 DATUM
ให้เขียน สายไฟฟ้าใต้น้ำ,  , ลากเชื่อมต่อ :	11 ° 48'.71 น.,	11 ° 48'.82 น.,
	102 ° 51'.27 อ.	102 ° 51'.06 อ.
	(ฝั่ง)	(ฝั่ง)
	11 ° 48'.16 น.,	11 ° 48'.27 น.,
	102 ° 49'.71 อ.	102 ° 49'.50 อ.
	11 ° 42'.72 น.,	11 ° 42'.84 น.,
102 ° 34'.61 อ.	102 ° 34'.40 อ.	
ให้เขียน สายไฟฟ้าใต้น้ำ,  , ลากเชื่อมต่อ :	11 ° 42'.45 น.,	11 ° 42'.56 น.,
	102 ° 34'.55 อ.	102 ° 34'.34 อ.
	(ฝั่ง)	(ฝั่ง)
	11 ° 42'.45 น.,	11 ° 42'.56 น.,
	102 ° 34'.54 อ.	102 ° 34'.33 อ.
	(ฝั่ง)	(ฝั่ง)
ให้เขียน สายไฟฟ้าใต้น้ำ,  , ลากเชื่อมต่อ :	11 ° 43'.66 น.,	11 ° 43'.77 น.,
	102 ° 34'.74 อ.	102 ° 34'.53 อ.
	11 ° 44'.54 น.,	11 ° 44'.65 น.,
	102 ° 34'.42 อ.	102 ° 34'.21 อ.
	11 ° 45'.92 น.,	11 ° 46'.03 น.,
	102 ° 33'.47 อ.	102 ° 33'.26 อ.
ให้เขียน สายไฟฟ้าใต้น้ำ,  , ลากเชื่อมต่อ :	11 ° 48'.12 น.,	11 ° 48'.23 น.,
	102 ° 29'.40 อ.	102 ° 29'.19 อ.
	(ฝั่ง)	(ฝั่ง)

ข้อมูลจาก --- การไฟฟ้าส่วนภูมิภาค, ลง 13 สิงหาคม 2558

ประกาศโดยกรมอุทกศาสตร์
กองทัพเรือ กรุงเทพมหานคร
10 กันยายน 2558

Notice to Mariners
No. 83/2558
Gulf of Thailand, East Coast
Trat, Khlong Yai to Ko Kut and Ko Mak — Submarine power cables.

Former Notice No. 17/2558 (P) is cancelled

Details : Chart No. 151 (Last correction 23/2558)











	INDIAN1975 DATUM	WGS84 DATUM
Insert submarine power cable,   , joining :	11° 48' 41.4'' N., 102° 51' 12.6'' E. (shore)	11° 48' 48.0'' N., 102° 50' 59.9'' E. (shore)
	11° 48' 09.4'' N., 102° 49' 42.8'' E.	11° 48' 16.1'' N., 102° 49' 30.1'' E.
	11° 42' 43.4'' N., 102° 34' 36.5'' E.	11° 42' 50.1'' N., 102° 34' 23.9'' E.
	11° 42' 22.6'' N., 102° 34' 31.8'' E. (shore)	11° 42' 29.2'' N., 102° 34' 19.2'' E. (shore)
Insert submarine power cable,   , joining :	11° 42' 21.9'' N., 102° 34' 31.7'' E. (shore)	11° 42' 28.6'' N., 102° 34' 19.1'' E. (shore)
	11° 43' 39.3'' N., 102° 34' 44.1'' E.	11° 43' 46.0'' N., 102° 34' 31.5'' E.
	11° 44' 32.2'' N., 102° 34' 25.1'' E.	11° 44' 38.8'' N., 102° 34' 12.5'' E.
	11° 45' 55.0'' N., 102° 33' 28.2'' E.	11° 46' 01.6'' N., 102° 33' 15.6'' E.
	11° 48' 07.7'' N., 102° 29' 22.3'' E. (shore)	11° 48' 14.3'' N., 102° 29' 09.7'' E. (shore)

Chart No. 102 (Last correction 23/2558)

	INDIAN1975 DATUM	WGS84 DATUM
Insert submarine power cable,   , joining :	11 ° 48'.71 N.,	11 ° 48'.82 N.,
	102 ° 51'.27 E.	102 ° 51'.06 E.
	(shore)	(shore)
	11 ° 48'.16 N.,	11 ° 48'.27 N.,
	102 ° 49'.71 E.	102 ° 49'.50 E.
Insert submarine power cable,   , joining :	11 ° 42'.72 N.,	11 ° 42'.84 N.,
	102 ° 34'.61 E.	102 ° 34'.40 E.
	11 ° 42'.45 N.,	11 ° 42'.56 N.,
	102 ° 34'.55 E.	102 ° 34'.34 E.
	(shore)	(shore)
Insert submarine power cable,   , joining :	11 ° 42'.45 N.,	11 ° 42'.56 N.,
	102 ° 34'.54 E.	102 ° 34'.33 E.
	(shore)	(shore)
	11 ° 43'.66 N.,	11 ° 43'.77 N.,
	102 ° 34'.74 E.	102 ° 34'.53 E.
	11 ° 44'.54 N.,	11 ° 44'.65 N.,
	102 ° 34'.42 E.	102 ° 34'.21 E.
	11 ° 45'.92 N.,	11 ° 46'.03 N.,
	102 ° 33'.47 E.	102 ° 33'.26 E.
	11 ° 48'.12 N.,	11 ° 48'.23 N.,
102 ° 29'.40 E.	102 ° 29'.19 E.	
(shore)	(shore)	

Source from : Provincial Electricity Authority, dated 13th August 2015

Issued by the Hydrographic Department,
Royal Thai Navy, Bangkok, Thailand
10th September 2015