




ประกาศชาวเรือ  
หมายเลข 85/2558  
อ่าวไทย - ฝั่งตะวันตก  
สุราษฎร์ธานี, เกาะสมุย, ทิศตะวันออกของแหลมโจรคร่ำ --- ระบบทุ่น




---

ให้ยกเลิกประกาศชาวเรือ หมายเลข 118/2556

รายละเอียด --- แผนที่หมายเลข 243 แก้ไขครั้งสุดท้าย (158/2556)

|          |   |           | WGS84 DATUM                               | INDIAN1975 DATUM                         |
|----------|---|-----------|---|--|
| ให้ลบ    |  | Oc.Y.3s   | 9 ° 29' .58 น.,<br>99 ° 55' .41 อ.        | 9 ° 29' .46 น.,<br>99 ° 55' .60 อ.       |
| ให้เขียน |  | Fl.10s3M  | 9 ° 29' 48.7'' น.,<br>99 ° 55' 16.9 '' อ. | 9 ° 29' 41.5'' น.,<br>99 ° 55' 28.3'' อ. |
|          |  | Fl.Y.5s5M | 9 ° 29' 31.1'' น.,<br>99 ° 55' 24.0 '' อ. | 9 ° 29' 23.9'' น.,<br>99 ° 55' 35.3'' อ. |

แผนที่หมายเลข 261 แก้ไขครั้งสุดท้าย (165/2557)

|          |   |           | WGS84 DATUM                               | INDIAN1975 DATUM                         |
|----------|---|-----------|---|--|
| ให้ลบ    |  | Oc.Y.3s   | 9 ° 29' .58 น.,<br>99 ° 55' .41 อ.        | 9 ° 29' .46 น.,<br>99 ° 55' .60 อ.       |
| ให้เขียน |  | Fl.10s3M  | 9 ° 29' 48.7'' น.,<br>99 ° 55' 16.9 '' อ. | 9 ° 29' 41.5'' น.,<br>99 ° 55' 28.3'' อ. |
|          |  | Fl.Y.5s5M | 9 ° 29' 31.1'' น.,<br>99 ° 55' 24.0 '' อ. | 9 ° 29' 23.9'' น.,<br>99 ° 55' 35.3'' อ. |

รายงานจาก --- กองเครื่องหมายทางเรือ, ลง ๒ กันยายน 2558

ประกาศโดยกรมอุทกศาสตร์  
กองทัพเรือ กรุงเทพมหานคร  
15 กันยายน 2558

**Notice to Mariners**  
**No. 85/2558**  
**Gulf of Thailand, West Coast**  
**Surat Thani, Ko Samui, Laem Chon Khram Eastwards — Buoyage**

---

Former Notice No. 118/2556 is cancelled.

**Details :** Chart No. 243 Last correction (158/2556)







|        |   |           | <b>WGS84 DATUM</b>                       | <b>INDIAN1975 DATUM</b>                  |
|--------|---|-----------|--|--|
| Delete |  | Oc.Y.3s   | 9 ° 29' .58 N.,<br>99 ° 55' .41 E.       | 9 ° 29' .46 N.,<br>99 ° 55' .60 E.       |
| Insert |  | Fl.10s3M  | 9 ° 29' 48.7'' N.,<br>99 ° 55' 16.9'' E. | 9 ° 29' 41.5'' N.,<br>99 ° 55' 28.3'' E. |
|        |  | Fl.Y.5s5M | 9 ° 29' 31.1'' N.,<br>99 ° 55' 24.0'' E. | 9 ° 29' 23.9'' N.,<br>99 ° 55' 35.3'' E. |

Chart No. 261 Last correction (165/2557)

|        |   |           | <b>WGS84 DATUM</b>                       | <b>INDIAN1975 DATUM</b>                  |
|--------|---|-----------|--|--|
| Delete |  | Oc.Y.3s   | 9 ° 29' .58 N.,<br>99 ° 55' .41 E.       | 9 ° 29' .46 N.,<br>99 ° 55' .60 E.       |
| Insert |  | Fl.10s3M  | 9 ° 29' 48.7'' N.,<br>99 ° 55' 16.9'' E. | 9 ° 29' 41.5'' N.,<br>99 ° 55' 28.3'' E. |
|        |  | Fl.Y.5s5M | 9 ° 29' 31.1'' N.,<br>99 ° 55' 24.0'' E. | 9 ° 29' 23.9'' N.,<br>99 ° 55' 35.3'' E. |

**Reported from :** Aids to Navigation Division, dated 2<sup>nd</sup> September 2015

**Issued by the Hydrographic Department,**  
**Royal Thai Navy, Bangkok, Thailand**  
**15<sup>th</sup> September 2015**

## ทางเข้าสถานีเรือสมุย (Entrance to samuinavalstation)

| หมายเลข<br>No. | นาม และที่ตั้ง<br>Name and Location   | ตำแหน่ง<br>แลต. น., ลอง. อ.<br>Position<br>Lat. N., Long. E.                                  | ลักษณะไฟ<br>Characteristics   | ระยะเห็นไกล<br>(ไมล์ทะเล)<br>Nominal Range<br>(nautical miles) | ลักษณะทุ่น<br>Description of buoys  | หมายเหตุ<br>Remarks |
|----------------|---|---|---|--|---|---------------------|
| SNS<br>LB-01   | ทุ่นไฟปากร่องขาเข้า<br>ทางเข้าสถานีเรือสมุย<br><br>Entrance light-buoy<br>Entrance to<br>samuinavalstation. | WGS84 DATUM<br>9 29 48.66<br>99 55 16.92<br><br>INDIAN1975 DATUM<br>9 29 41.50<br>99 55 28.26 | รับเดี่ยวสีขาวทุก ๆ 10 วินาที<br>สว่าง 2.0 ว.ท., มีด 8.0 ว.ท.<br><br>Fl.10s<br>fl 2.0s, ec 8.0s | 3  | รูปเสาทาสีแดงสลับขาวเป็นแถบทางตั้ง<br>เครื่องหมายบนยอดลูกกลมสีแดง 1 ลูก<br><br>Pillar buoy painted red and white<br>vertical stripes with a single red<br>sphere topmark. |                     |
|                |   |   |   |  |   |                     |

| หมายเลข<br>No. | นาม และที่ตั้ง<br>Name and Location   | ตำแหน่ง<br>แลต. น., ลอง. อ.<br>Position<br>Lat. N., Long. E.                                  | ลักษณะไฟ<br>Characteristics  | สูงไฟเหนือระดับ<br>ทะเลปานกลาง<br>(เมตร)<br>Height of Light<br>above M S L<br>(metres) | ระยะเห็นไกล<br>(ไมล์ทะเล)<br>Nominal<br>Range<br>(nautical<br>miles) | โครงสร้าง, สูง (เมตร)<br>Structure, Height (metres)   | หมายเหตุ,<br>เสี้ยวไฟ<br>Remark,<br>Sectors |
|----------------|---|---|--|--|--|---|---|
| SNS<br>L-01    | กระโจมไฟหมายเขต<br>ทางเข้าสถานีเรือสมุย<br><br>Light-beacon Marking<br>Entrance to samuinavalstation. | WGS84 DATUM<br>9 29 31.09<br>99 55 24.00<br><br>INDIAN1975 DATUM<br>9 29 23.93<br>99 55 35.34 | ดับเดี่ยวสีเหลืองทุก ๆ 5 วินาที<br>สว่าง 0.5 ว.ท., มืด 4.5 ว.ท.<br><br>FL.Y.5s<br>fl 0.5s, ec 4.5s |  | 5  | เสาเหล็กกลมทาสีเหลือง ตั้งบนฐานคอนกรีต<br>เครื่องหมายบนยอด<br>เป็นรูปกากบาท " X " สีเหลือง<br><br>Yellow round metal pillar<br>on concrete base with<br>topmark yellow " X " shape. |   |
|                |   |   |  |  |  |   |   |