



ประกาศชาวเรือ  
หมายเลข 8/2562  
อ่าวไทย, ฝั่งตะวันตก  
ประจวบคีรีขันธ์, ทิศตะวันออกเฉียงใต้ของเกาะสัตกูด, ทิศตะวันตกเฉียงใต้ของเกาะจาน — บริเวณปลาชุกชุม

---

รายละเอียด --- แผนที่หมายเลข 001 (แก้ไขครั้งสุดท้าย 6/2562)

	INDIAN 1975 DATUM	WGS84 DATUM
ให้เขียน 	12° 10' .2 น., 100° 03' .9 อ.	12° 10' .3 น., 100° 03' .7 อ.

แผนที่หมายเลข 203 (แก้ไขครั้งสุดท้าย 21/2561)

	INDIAN 1975 DATUM	WGS84 DATUM
ให้เขียน 	11° 33' .5 น., 99° 44' .3 อ.	11° 33' .6 น., 99° 44' .1 อ.

ข้อมูลจาก --- กรมยุทธการทหารเรือ, ลง 29 ตุลาคม 2561

ประกาศโดยกรมอุทกศาสตร์  
กองทัพเรือ กรุงเทพมหานคร  
6 กุมภาพันธ์ 2562

Notice to Mariners  
No. 8/19  
Gulf of Thailand, West Coast  
Prachuap Khiri Khan, Ko Sattakut South-eastwards, Ko Chan South-westwards — Fish havens

---

Details : Chart No. 001 (Last correction 6/19)



	INDIAN 1975 DATUM	WGS84 DATUM
Insert 	12° 10' .2 น., 100° 03' .9 อ.	12° 10' .3 น., 100° 03' .7 อ.

Chart No. 203 (Last correction 21/18)

	INDIAN 1975 DATUM	WGS84 DATUM
Insert 	11° 33' .5 น., 99° 44' .3 อ.	11° 33' .6 น., 99° 44' .1 อ.

Source from : The Naval Operations Department, dated 29<sup>th</sup> October 2018

Issued by the Hydrographic Department,  
Royal Thai Navy, Bangkok, Thailand  
6<sup>th</sup> February 2019