



ประกาศชาวเรือ
หมายเลข 9/2556
อ่าวไทย, ฝั่งตะวันออก
ระยอง, บริเวณทิศใต้ของแหลมทองกลาง — หิน

| | | | | |
|------------|---|--|------------------|-----------------|
| รายละเอียด | — | แผนที่หมายเลข 141 (แก้ไขครั้งสุดท้าย 115/2555) | | |
| | | | INDIAN1975 DATUM | WGS84 DATUM |
| | | ให้เขียน  (2 ₅) | 12 ° 37'.36 น., | 12 ° 37'.47 น., |
| | | | 101 ° 33'.62 อ. | 101 ° 33'.42 อ. |
| | | แผนที่หมายเลข 102 (แก้ไขครั้งสุดท้าย 115/2555) | | |
| | | | INDIAN1975 DATUM | WGS84 DATUM |
| | | ให้เขียน  (2 ₅) | 12 ° 37'.36 น., | 12 ° 37'.47 น., |
| | | | 101 ° 33'.62 อ. | 101 ° 33'.42 อ. |
| ข้อมูลจาก | — | กองสำรวจแผนที่, ลง 11 มกราคม 2556 | | |

ประกาศโดยกรมอุทกศาสตร์
กองทัพเรือ กรุงเทพมหานคร
25 มกราคม 2556

Notice to Mariners
No. 9/2556
Gulf of Thailand, East Coast
Rayong, Laem Thonglang Southwards — Rock

Details : Chart No. 141 (Last correction 115/2555)


| | INDIAN1975 DATUM | WGS84 DATUM |
|---|----------------------------------|----------------------------------|
| Insert  (25) | 12° 37'.36 N., 101° 33'.62 E. | 12° 37'.47 N., 101° 33'.42 E. |

Chart No. 102 (Last correction 115/2555)

| | INDIAN1975 DATUM | WGS84 DATUM |
|---|----------------------------------|----------------------------------|
| Insert  (25) | 12° 37'.36 N., 101° 33'.62 E. | 12° 37'.47 N., 101° 33'.42 E. |

Source from : Surveying Division, dated 11th January 2013

issued by the Hydrographic Department,
Royal Thai Navy, Bangkok, Thailand
25th January 2013