



ประกาศชาวเรือ  
หมายเลข 96/2558  
อ่าวไทย  
แหล่งอาทิตย --- ฐาน

---



รายละเอียด ---	แผนที่หมายเลข 045 (แก้ไขครั้งสุดท้าย 84/2558)		
		INDIAN 1975 DATUM	WGS84 DATUM
ให้เขียน	 AWP-30 Mo (U)	8 ° 10' .2 น., 102 ° 42' .6 อ.	8 ° 10' .3 น., 102 ° 42' .4 อ.
	 AWP-31 Mo (U)	8 ° 20' .2 น., 102 ° 23' .5 อ.	8 ° 20' .3 น., 102 ° 23' .3 อ.
ข้อมูลจาก ---	บริษัท ปตท.สำรวจและผลิตปิโตรเลียม จำกัด (มหาชน) ลง 29 ตุลาคม 2558		

ประกาศโดยกรมอุทกศาสตร์  
กองทัพเรือ กรุงเทพมหานคร  
9 พฤศจิกายน 2558

Notice to Mariners  
No. 96/2558  
Gulf of Thailand  
Arthit field --- Platforms

---

Details : Chart No. 045 (Last correction 84/2558)

		INDIAN 1975 DATUM	WGS84 DATUM
Insert	 AWP-30 Mo (U)	8 ° 10' .2 น., 102 ° 42' .6 อ.	8 ° 10' .3 น., 102 ° 42' .4 อ.
	 AWP-31 Mo (U)	8 ° 20' .2 น., 102 ° 23' .5 อ.	8 ° 20' .3 น., 102 ° 23' .3 อ.

Source from : PTT Exploration and Production Public Company Limited, dated 29<sup>th</sup> October 2015

Issued by the Hydrographic Department,  
Royal Thai Navy, Bangkok, Thailand  
9<sup>th</sup> November 2015