


ประกาศชาวเรือ
หมายเลข 01/2565
อ่าวไทยฝั่ง - ตะวันตก
นครศรีธรรมราช, ลิขล — เรืออับปาง

รายละเอียด --- แผนที่หมายเลข 204 (แก้ไขครั้งสุดท้าย 9/2564)

ให้เขียน  PA

INDIAN 1975 DATUM

WGS84 DATUM


09° 04' .0 น.,

09° 04' .1 น.,

100° 24' .2 อ.,

100° 24' .0 อ.,

แผนที่หมายเลข 045

ให้เขียน  PA

09° 04' .0 น.,

09° 04' .1 น.,

100° 24' .2 อ.,



100° 24' .0 อ.,

ข้อมูลจาก --- ศปก.ทรภ.๒, ลง 8 มกราคม 2565

ประกาศโดยกรมอุทกศาสตร์
กองทัพเรือ กรุงเทพมหานคร
27 มกราคม 2565

Notice to Mariners
No. 01/22
Gulf of Thailand - West Coast
Nakhon Si Thammarat, Sichon — Wreck

Details : Chart No. 204 (Last correction 9/21)

	INDIAN 1975 DATUM	WGS84 DATUM
Insert  PA	09° 04'.0 N., 100° 24'.2 E.	09° 04'.1 N., 100° 24'.0 E.
Chart No. 045		
Insert  PA	09° 04'.0 N., 100° 24'.2 E.	09° 04'.1 N., 100° 24'.0 E.

Source from : Operations Center Second Naval Area Command, dated 8th January 2022

Issued by the Hydrographic Department,
Royal Thai Navy, Bangkok, Thailand
27th January 2022